

















## Centre Météorologique de GUYANE

	 Nord-Ouest	 Nord-Est	 Centre	 Sud	 Littoral Ouest	 Littoral Est
Fortes pluies et orages						
Vagues-submersion						
Vents violents						

**Bulletin de Suivi de Vigilance n°4 pour la Guyane**  
**Episode n°13-GY**  
**Rappel des Dangers :**  
**Vagues-submersion niveau JAUNE (Littoral Est, Littoral Ouest)**

Emis le : mercredi 15 avril 2026 à 15h48 légales (soit 18:48 UTC)  
Par : Centre Météorologique de Guyane  
Date et heure du prochain bulletin : Mardi 16 avril 2026 à 06h00 heure légale.

**Début d'évènement :** Mardi 14 avril 2026 à 11h00 heure légale (en cours).

**Fin d'évènement estimée :** Lundi 20 avril 2026 à 12h00 heure légale.

### Situation actuelle

Le vent de dominante nord-est reste assez soutenu au large des côtes guyanaises, générant une mer agitée, par des creux oscillant entre 2m00 et 2m20 d'ouest en est du domaine côtier, sur une courte houle de nord-est.

De fortes marées favorisent de possibles submersions localisées et le déferlement de bons rouleaux sur les plages non protégées par les bancs de vase.

### Prévisions

Peu d'évolution cette nuit et demain. La mer reste agitée, mais par des creux qui tendent à se combler un peu, ils atteignent tout de même les 2m10 au large de notre littoral, sur une houle demeurant peu énergétique et de secteur nord-est.

Les fortes marées dépassant 3m ont lieu jusqu'à jeudi 23 avril avec un pic samedi et dimanche avec des marées dépassant 3m50.

**Données observées**

**Horaires de marées aux îles du Salut :**

Mercredi :

Marée haute à 15h33 avec 3m25.

Jeudi :

Marée haute à 03h50 avec 3m34 et à 16h14 avec 3m35.

**Mesures individuelles de comportement préconisées par la préfecture :**

**VIGILANCE JAUNE VAGUES-SUBMERSION : SOYEZ ATTENTIFS!**

Renseignez vous auprès de Météo France, si vous devez pratiquer des sports nautiques ou si vos activités sont situées dans une zone exposée, sur la côte ou en mer.

Attention aux rouleaux et aux déferlantes en cas de forte houle.

Si vous habitez en bord de mer, pensez à la mise en sécurité de vos biens.

-----