

Bulletin de suivi de Vigilance pour la Polynésie française

Émis le jeudi 19 septembre 2024 à 05h03 locales par le Centre Météorologique Interrégional pour la Polynésie Française.

Vigilances valables pour les prochaines 24h, les bulletins sont réactualisés au moins 2 fois par jour à 05h00 et 15h00 locales ou plus tôt si nécessaire.



La carte couvre une période de 24H.

SITUATION GENERALE SUR LA POLYNESIE FRANÇAISE

Pas de bulletin de suivi en cours sur la Polynésie Française

ILES DU VENT

Pas de bulletin de suivi en cours sur la Subdivision Administrative Iles Du Vent

ILES SOUS LE VENT

Pas de bulletin de suivi en cours sur la Subdivision Administrative Iles Sous Le Vent

AUSTRALES

Pas de bulletin de suivi en cours sur la Subdivision Administrative Australes

TUAMOTU-GAMBIER

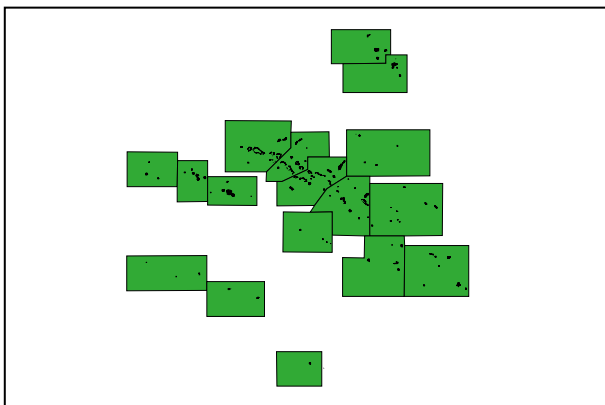
Pas de bulletin de suivi en cours sur la Subdivision Administrative Tuamotu-Gambier

MARQUISES

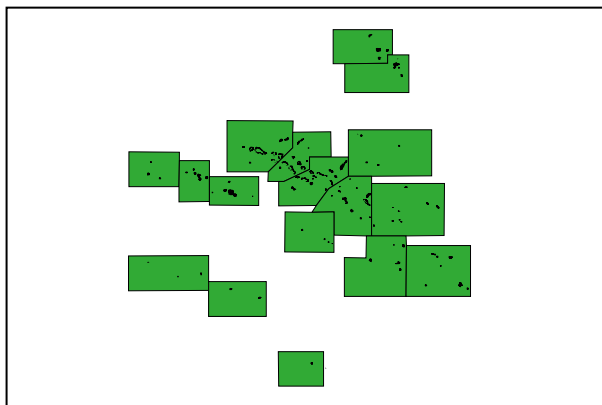
Pas de bulletin de suivi en cours sur la Subdivision Administrative Marquises

Synthèse des vigilances par phénomène météorologique

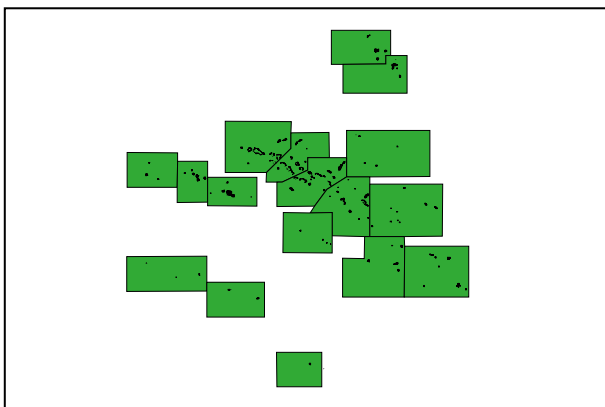
Vent violent (Mata'i Puai) / Vert



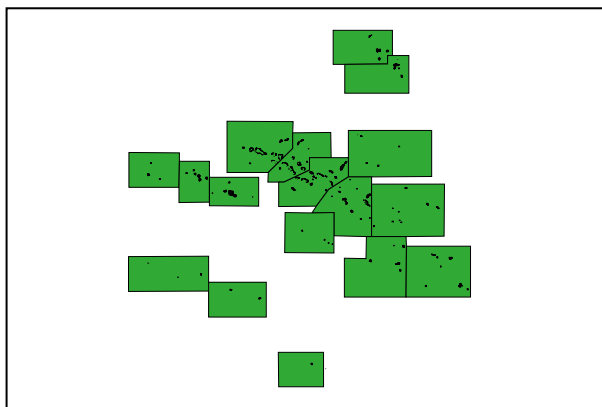
Orages (Vero Uira) / Vert



Fortes pluies (Ua Puai) / Vert




Vagues-submersion ('Are nīnā) / Vert



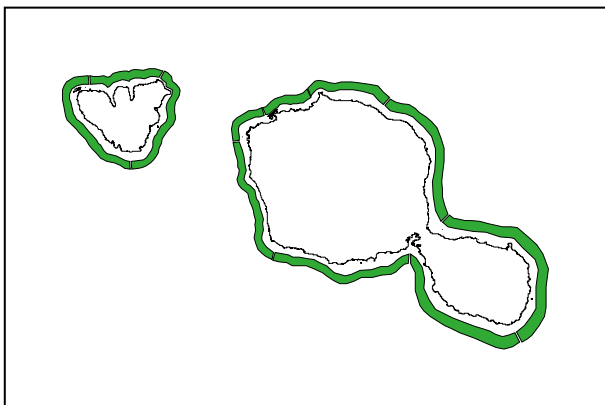
Conséquences et conseils de comportement : [Vents Violent](#), [Fortes Pluies](#), [Orages](#), [Vagues-Submersion](#)

[Consultez les prévisions de Météo-France Polynésie française](#)



Vigilance Vagues-submersion sur Tahiti-Moorea

 Vagues-submersion ('Are nīnā) /
Vert



Conséquences et conseils de comportement : [Vents Violent](#), [Fortes Pluies](#), [Orages](#), [Vagues-Submersion](#)

[Consultez les prévisions de Météo-France Polynésie française](#)

