

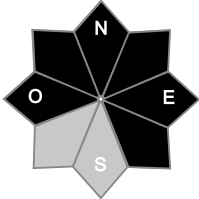
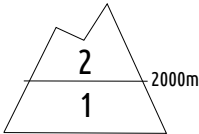


Rédigé le jeudi 1 janvier 2026 à 16h

Estimation des risques pour le :

VENDREDI 02 JANVIER

NOUVELLES PLAQUES EN FORMATION



Au-dessus de 2000m indice de risque limité, plus bas indice faible.

Départs spontanés : quelques départs en plaque.

Déclenchements provoqués : quelques nouvelles plaques en formation sous l'effet du vent.

Indices de risque : 5 très fort - 4 fort - 3 marqué - 2 limité - 1 faible -- En noir : les pentes les plus dangereuses

Stabilité du manteau neigeux

Situation avalancheuse typique :



neige ventée



couche fragile persistante

Déclenchements provoqués :

Quelques nouvelles plaques en place et en formation. Elles se forment dans les secteurs où on trouve localement de la vieille neige poudreuse facile à transporter par le vent d'ouest à nord-ouest, à partir de 2000 m environ, et en particulier dans les versants ouest, nord à est. Elles peuvent se trouver loin des crêtes et ruptures de pentes. Ces plaques sont souvent d'aspect durci par le vent dans les zones exposées, localement friable dans les secteurs un peu plus abrités. En cas de rupture, elles sont généralement peu épaisses et peu étendues. Elles peuvent provoquer des avalanches petites à parfois moyenne (taille 1 à 2).
 Au dessus de 2200 m environ en un large secteur nord, la présence en profondeur de couches fragiles persistantes peut provoquer des cassures plus importantes surtout en cas de forte sollicitation (premier départ de plaque de surface par exemple), avec un déclenchement à distance possible.

Départs spontanés : départs en plaques possibles par surcharge du manteau neigeux due au transport de neige par le vent d'ouest à nord-ouest, parfois loin des crêtes et ruptures de pentes. Avalanches de taille petite à moyenne en général.













Qualité de la neige

Enneigement proche des normales en altitude pour une fin décembre.
 Données observées : 50 cm à 2020 m dans le Valdemars, 45 cm vers la Cabane de Sanguinière à 2050 m.

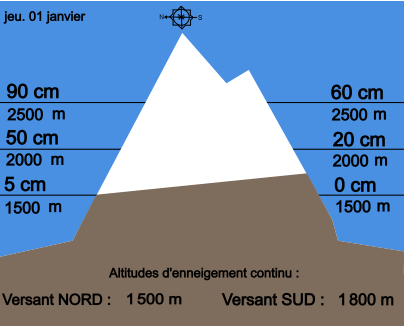
Limite d'enneigement skiable : vers 1600/1800 m environ, mais enneigement faible sous 2000/2200 m en orientations ensoleillées. Rochers restants généralement peu enfouis.

État de la neige en surface : À basse altitude et en versants plein sud raides, neige croutée sans humidification en journée. Ailleurs, neige encore sèche, durcie par le fort vent d'est à sud-est de la semaine dernière ou le vent d'ouest à nord-ouest en cours, et localement d'aspect poudreux dans les combes et pentes abritées.

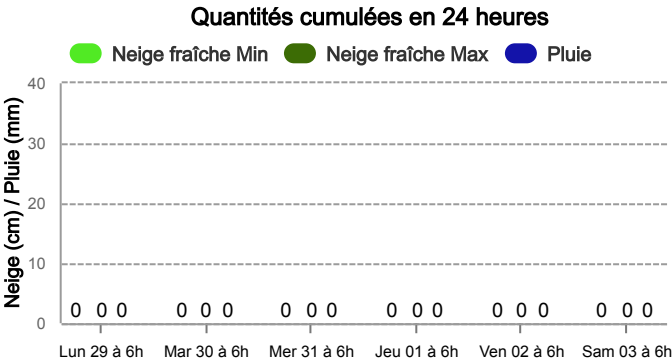
Aperçu météo pour le vendredi 02 janvier

	nuit	matin	après-midi	soir
				
Temps ensoleillé et froid. Vent d'ouest à nord-ouest devenant fort en altitude.				
Pluie-Neige				
Iso 0 °C	1 700 m	1 800 m	1 800 m	1 600 m
Vent 2000 m	 25 km/h	 30 km/h	 50 km/h	 60 km/h
Vent 3000 m	 50 km/h	 60 km/h	 80 km/h	 80 km/h

Épaisseur de neige hors-piste



Précipitations à 1800 m



Tendance du samedi 03 janvier



Indice de risque limité

Maintient d'un risque localement limité avec des plaques en places, et d'autres en formation sous l'effet du vent de nord-ouest toujours sensible.

Pour consulter la vigilance en cours, veuillez vous rendre sur le site <https://vigilance.meteofrance.fr/fr>

Météo-France - 73 avenue de Paris, 94165 Saint-Mandé cedex - Contact : contact@meteo.fr

Rédigé par Météo-France avec la contribution des observateurs du réseau nivo-météorologiques. Partenariat : ANMSM (Maires de Stations de Montagne), DSF (Domaines Skiables de France), ADSP (Directeurs de Pistes et de la Sécurité des Stations de Sports d'Hiver) et autres acteurs de la montagne.

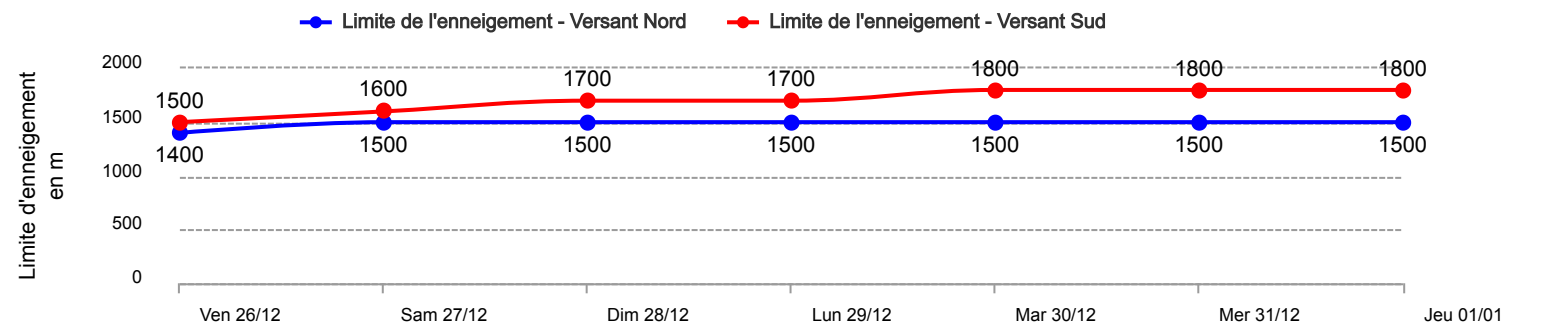
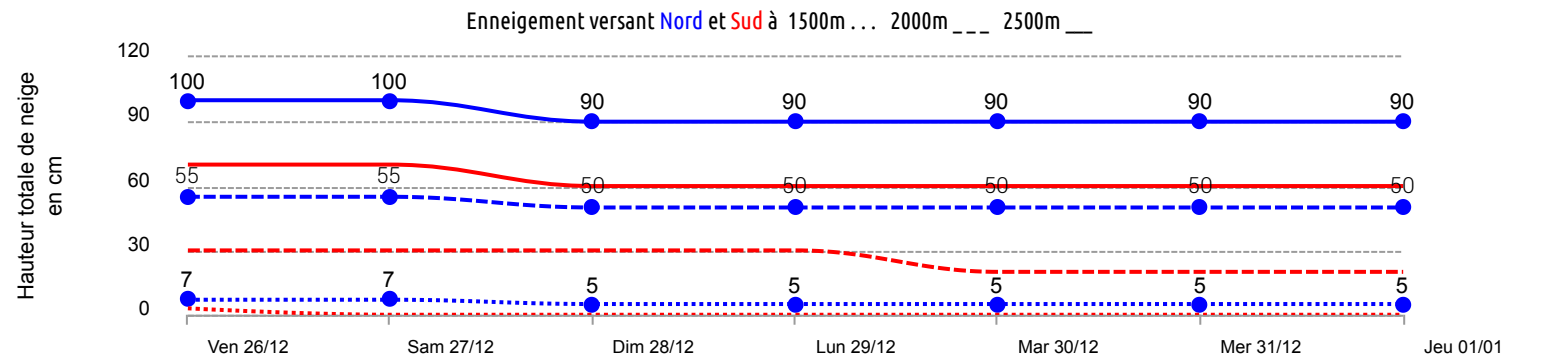
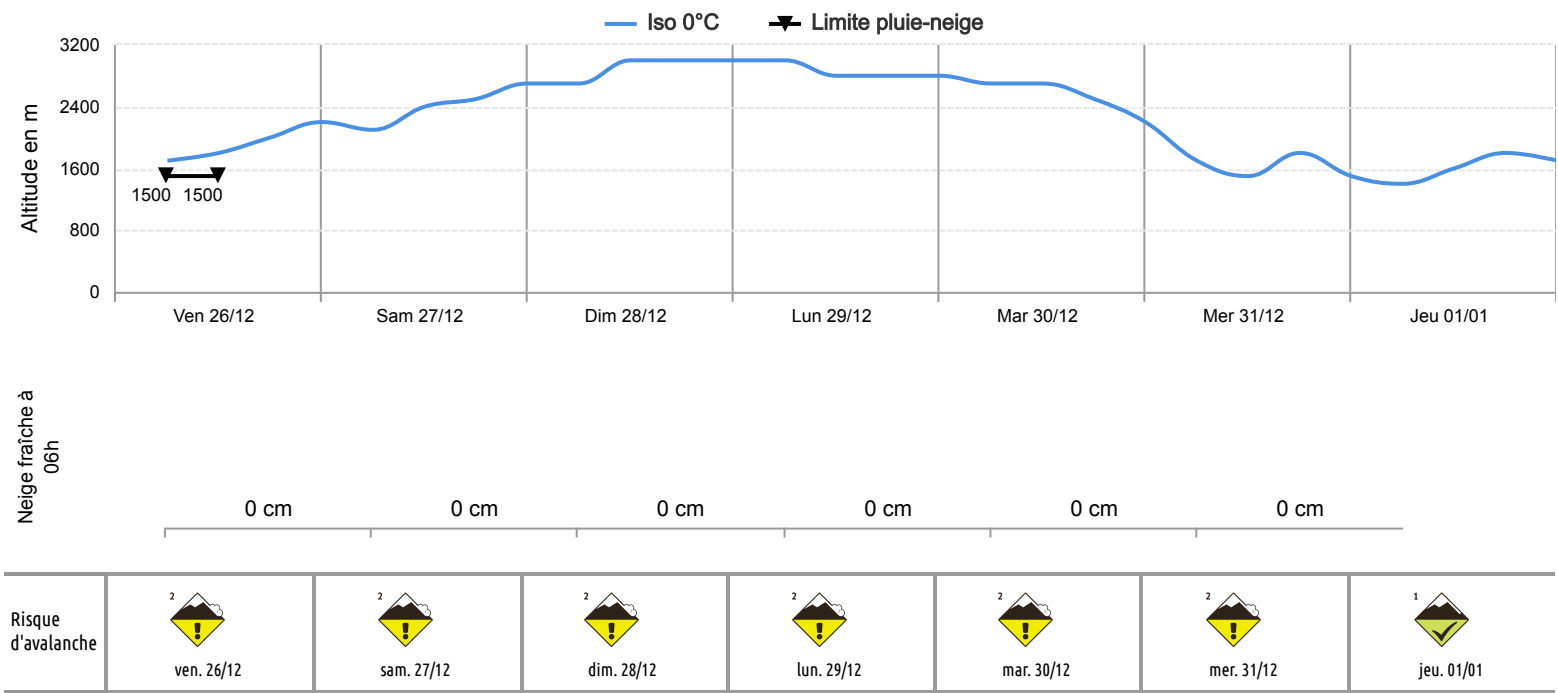
Bulletin neige & avalanches par téléphone au

0 892 68 10 20

Service 0,35 € / min
+ prix appel

Conditions nivo-météo des 7 derniers jours

	ven. 26/12				sam. 27/12				dim. 28/12				lun. 29/12				mar. 30/12				mer. 31/12				jeu. 01/01			
	03h	09h	15h	21h	03h	09h	15h	21h	03h	09h	15h	21h	03h	09h	15h	21h	03h	09h	15h	21h	03h	09h	15h	21h	03h	09h	15h	21h
Météo																												
Vent (km/h)	80	80	70	60	60	55	50	40	35	25	25	20	20	10	10	10	15	20	20	15	15	15	10	10	15	20	40	50
à 3000m																												
Vent (km/h)	50	50	40	35	35	35	25	15	10	10	10	15	10	5	5	5	10	10	15	10	10	5	10	5	5	10	20	25
à 2000m																												



Pour consulter la vigilance en cours, veuillez vous rendre sur le site <https://vigilance.meteofrance.fr/fr>