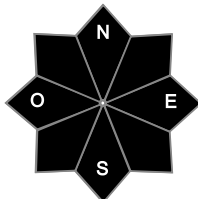
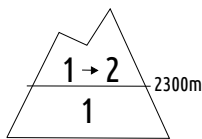




Estimation des risques pour le :

SAMEDI 02 MAI

MANTEAU NEIGEUX STABLE



Au-dessus de 2300m indice de risque faible évoluant en limité, plus bas indice faible.

Départs spontanés : Plaques de fond

Déclenchements provoqués : De la neige humide peut couler sous les skis.

Indices de risque : 5 très fort - 4 fort - 3 marqué - 2 limité - 1 faible -- En noir : les pentes les plus dangereuses

Stabilité du manteau neigeux

Situation avalancheuse typique :



neige humide



avalanches de fond

Départs spontanés :

* Quelques plaques de fond dans les pentes raides et lisses (pentes herbeuses, dalles rocheuses). Possibles à toute heure du jour et de la nuit. Taille 2 (moyenne).

* **Avalanches de neige humide** au fil de la course du soleil. Taille 1 (petite) rarement 2 (moyenne)

Facteur aggravant, au-dessus de 2400 m en versants E/N/O : un départ en cascade en plaque n'est pas exclu. Cassure de 50/80 cm possibles. Taille 2 (moyenne).

Déclenchements provoqués :

* Déclenchements ponctuels de neige humide sous les pieds ou les skis. Facilement déclenchables. Causé par les précipitations pluvieuses puis par le réchauffement diurne.

Taille 1 (petite).

Qualité de la neige

Enneigement :

Pour la saison, l'enneigement est déficitaire à toutes altitudes.

On peut chausser les skis au-dessus de 2000/2300 m en sud et 1700/1900 m en nord.

Qualité de la neige samedi :

* En dessous de 2200/2400 m, manteau neigeux humide en profondeur, voire neige de névé, avec un bon regel nocturne.

* Au-dessus de 2400 m : manteau neigeux printanier, qui s'humidifie en surface au fil des heures. Bon regel nocturne.

Aperçu météo pour le samedi 02 mai

nuit

matin

après-midi

soir

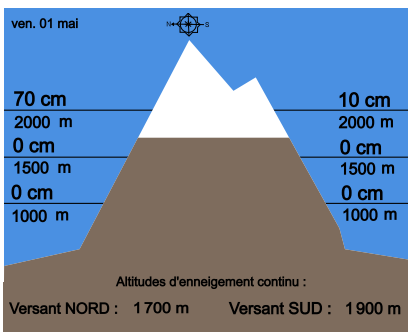


Ensoleillé et légèrement voilé. Températures à 2000 m : de 6 à 13°C.

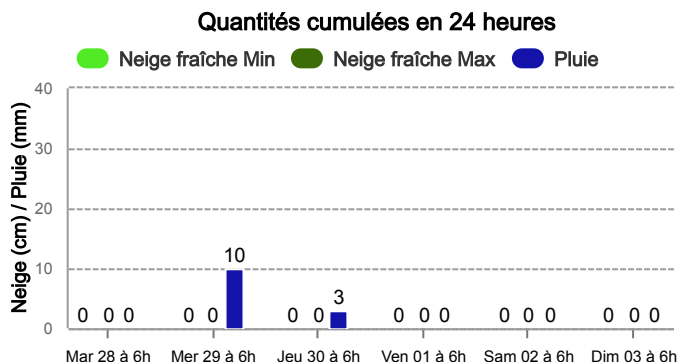
Pluie-Neige

Iso 0 °C	3100 m	3100 m	3100 m	3200 m
Vent 2000 m	↑ 5 km/h	↗ 10 km/h	↑ 15 km/h	↑ 20 km/h
Vent 2500 m	↑ 15 km/h	↑ 15 km/h	↑ 20 km/h	↑ 35 km/h

Épaisseur de neige hors-piste



Précipitations à 1800 m



Tendance du dimanche 03 mai



Indice de risque limité

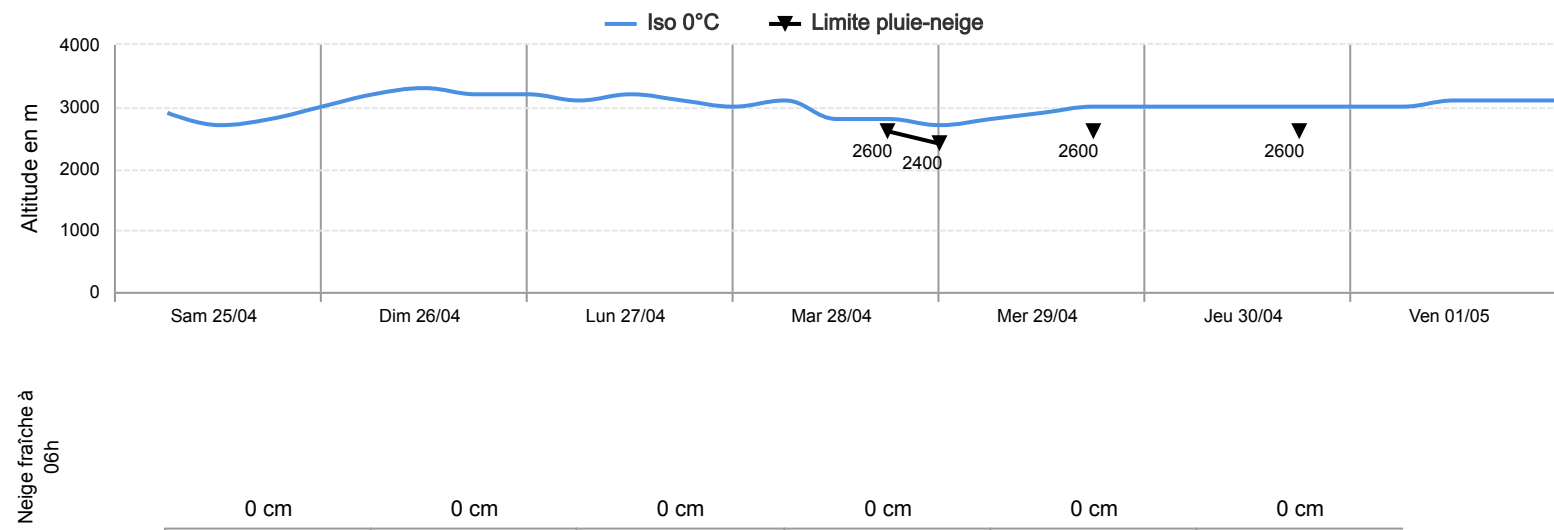
Risque stationnaire. Ciel voilé en altitude.

Pour consulter la vigilance en cours, veuillez vous rendre sur le site <https://vigilance.meteofrance.fr/fr>

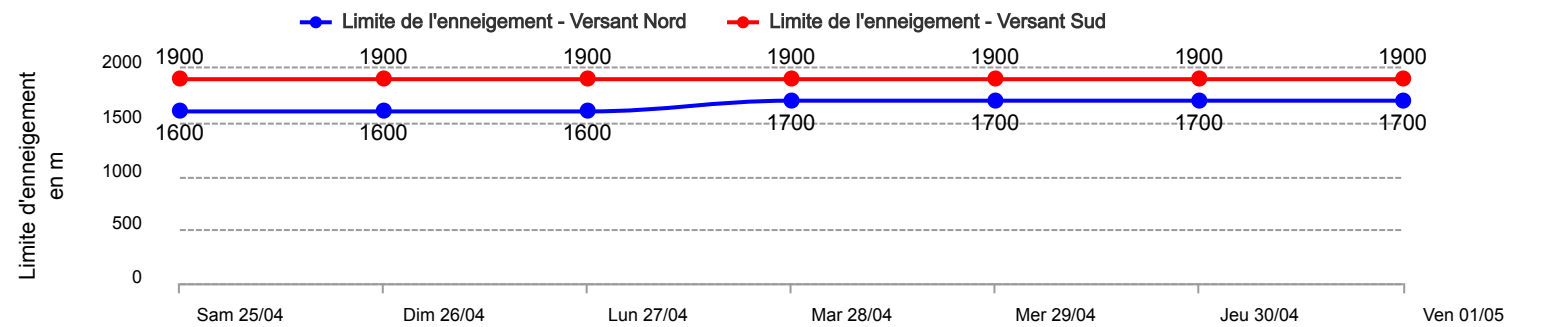
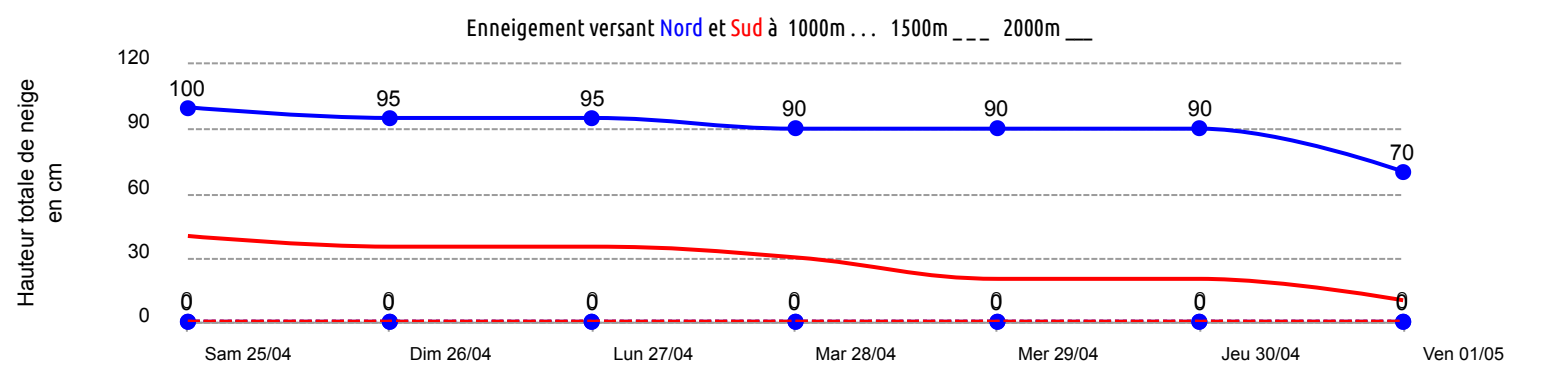


Conditions nivo-météo des 7 derniers jours

	sam. 25/04				dim. 26/04				lun. 27/04				mar. 28/04				mer. 29/04				jeu. 30/04				ven. 01/05			
	03h	09h	15h	21h	03h	09h	15h	21h	03h	09h	15h	21h	03h	09h	15h	21h	03h	09h	15h	21h	03h	09h	15h	21h	03h	09h	15h	21h
Météo																												
Vent (km/h)	10	15	20	10	5	10	10	10	10	10	20	20	20	15	20	20	25	10	10	10	10	10	15	10	10	20	20	15
à 2500m	→	↘	↘	↘	↻	↙	↙	↗	↗	↗	↗	↗	↗	↗	↗	↗	↗	↗	↻	↘	↘	↘	↗	↘	↙	↙	↗	↗
Vent (km/h)	10	10	15	5	5	10	5	5	10	5	10	10	10	10	15	15	20	5	5	5	5	5	10	5	5	15	15	5
à 2000m	→	↘	↘	↘	↙	↙	↙	↻	↗	↻	↗	↗	↗	↗	↗	↗	↗	↗	↻	↻	↻	↻	↗	↗	↗	↘	↗	↗



Risque d'avalanche	sam. 25/04	dim. 26/04	lun. 27/04	mar. 28/04	mer. 29/04	jeu. 30/04	ven. 01/05
--------------------	------------	------------	------------	------------	------------	------------	------------



Pour consulter la vigilance en cours, veuillez vous rendre sur le site <https://vigilance.meteofrance.fr/fr>