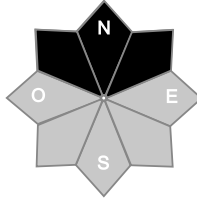
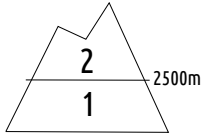





Estimation des risques pour le :

JEUDI 03 AVRIL

QUELQUES PLAQUES TRÈS LOCALISÉES EN VERSANTS FROID D'ALTITUDE. QUELQUES BOULETTES EN VERSANTS ENSOLEILLÉS



Au-dessus de 2500m indice de risque limité, plus bas indice faible.

**Départs spontanés :** Quelques boulettes ou une rare coulée humide en versants ensoleillés. Très rare départ au terrain possible en terrain fissuré.

**Déclenchements provoqués :** En versants froids d'altitude, rares plaques instables au passage de skieur, parfois loin en contrebas des crêtes...

Indices de risque : 5 très fort - 4 fort - 3 marqué - 2 limité - 1 faible -- En noir : les pentes les plus dangereuses

Stabilité du manteau neigeux

Situation avalancheuse typique :



neige ventée



avalanches de fond

**Déclenchements provoqués :** Dans les versants Nord au-dessus de 2500m environ, quelques instabilités formées par les différents épisodes de vent de la semaine (Nord Lundi, Sud-Est mercredi) peuvent rester réactives. Ces plaques sont peu larges a priori, plutôt d'aspect dur près des crêtes et friables en milieu / bas de pentes. En versants Nord d'altitude, des couches fragiles peuvent être enfouies à la base du manteau. Dans les autres versants, si quelques accumulations de neige ventée sont possibles, elles sont souvent stables, reposant directement sur de la neige de printemps.

Indices de terrain : Zones d'accumulation plus dures et sous couche meuble...

**Départs spontanés :** Peu d'activité attendue. Au soleil, près des rochers, une rare coulée humide n'est pas exclue dans la neige récente, mais les quantités mobilisables sont faibles. En pentes herbeuses raide, fissurée, une rare avalanche de glissement pourrait également se produire, presque à toute heure (taille 1 à 2, peu volumineuse en général)...

**Autres :** Des surfaces durcies par regel, parfois lissées par le vent, zones parfois délicates...

Qualité de la neige

**Qualification de l'enneigement :** Sous 2000m environ et vers les crêtes l'enneigement est faible. En combes d'altitude en revanche, il reste assez correct pour la saison.... Les limites skiables varient de 1500/1700m au Nord à 1900/2200m en Sud...

**Qualité de neige jeudi :** Légère couche de neige récente plus ou moins ventée au-dessus de 2000m (surtout secteur croix de Belledonne ?), peut être encore froide en versants Nord et Est. Plus globalement, neige irrégulière en faces Nord, et plutôt printanière en versants Sud et Ouest. Humidification rapide au soleil en journée.

Aperçu météo pour le jeudi 03 avril

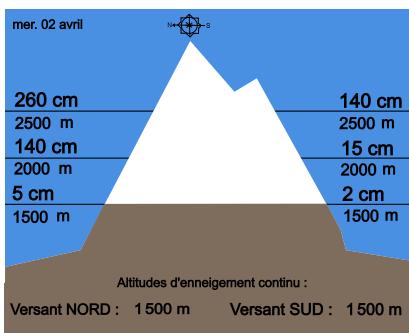
	nuit	matin	après-midi	soir

Belle journée ensoleillée, quelques cumulus l'après-midi.

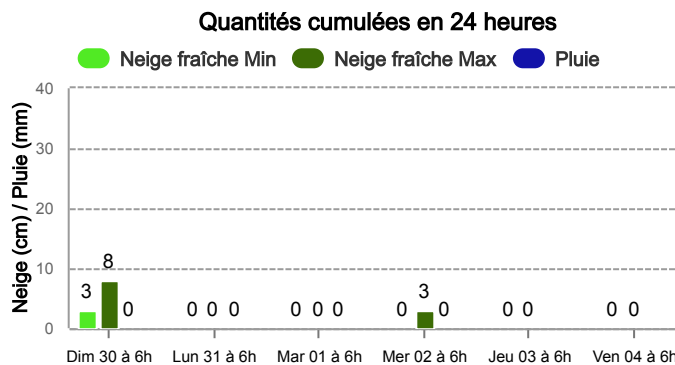
Pluie-Neige

Iso 0 °C	2300 m	2600 m	2800 m	3100 m
Vent 2000 m	↶ 25 km/h	↶ 10 km/h	↗ 15 km/h	↶ 10 km/h
Vent 3000 m	↶ 35 km/h	↶ 20 km/h	↶ 20 km/h	↗ 20 km/h

Épaisseur de neige hors-piste



Précipitations à 1800 m



Tendance du vendredi 04 avril



Indice de risque limité

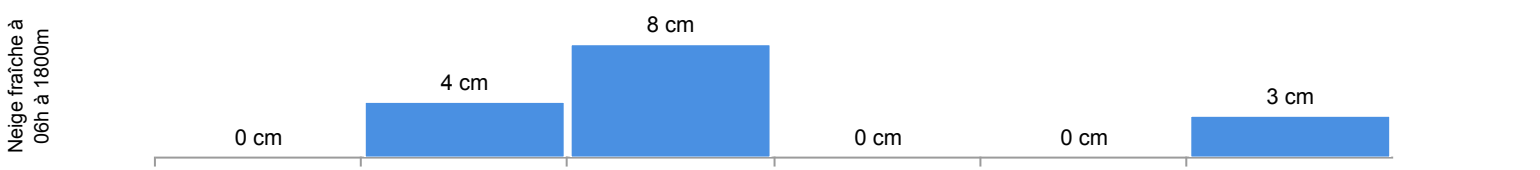
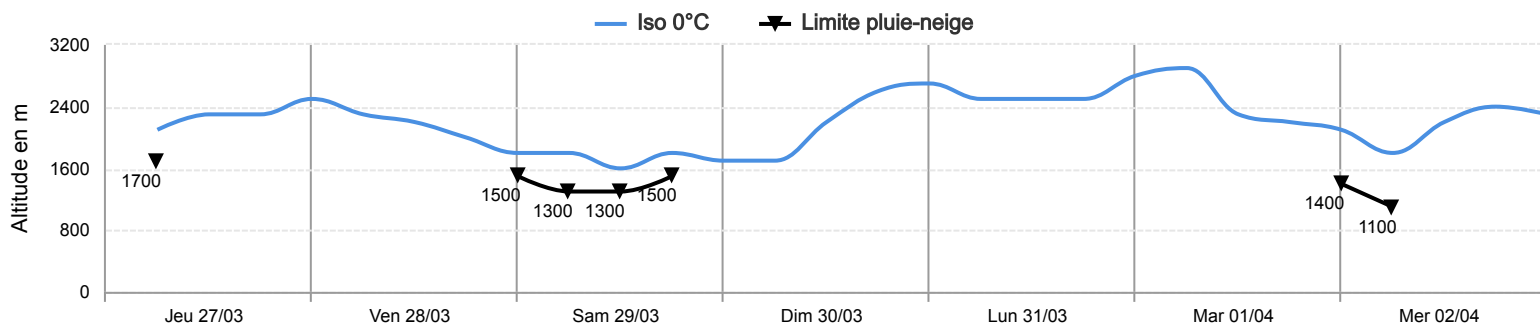
Vendredi, risque limité. Belle journée ensoleillée avec un redoux marqué. Le manteau se stabilise, mais quelques départs en neige humide seront possibles.

Pour consulter la vigilance en cours, veuillez vous rendre sur le site <https://vigilance.meteofrance.fr/fr>

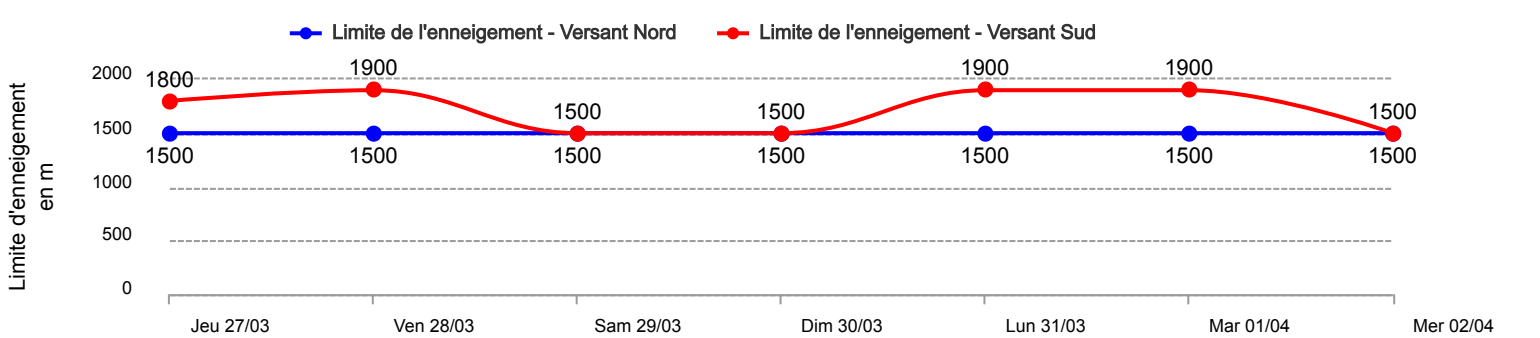
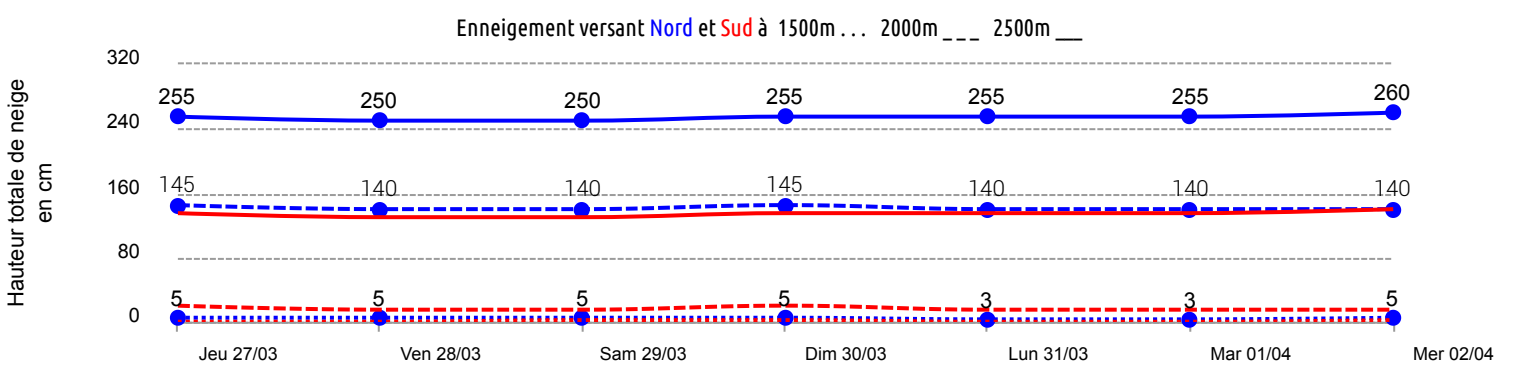


Conditions nivo-météo des 7 derniers jours

	jeu. 27/03				ven. 28/03				sam. 29/03				dim. 30/03				lun. 31/03				mar. 01/04				mer. 02/04			
	03h	09h	15h	21h	03h	09h	15h	21h	03h	09h	15h	21h	03h	09h	15h	21h	03h	09h	15h	21h	03h	09h	15h	21h	03h	09h	15h	21h
Météo																												
Vent (km/h)	25	15	15	15	15	20	25	40	45	50	60	50	85	80	75	65	80	100	80	75	65	40	45	70	80	60	50	40
à 3000m	↙	↙	↙	↘	↘	↘	↘	↙	↘	↘	↙	↙	↙	↙	↘	↘	↘	↘	↘	↙	↙	↙	↙	↘	↘	↘	↘	↘
Vent (km/h)	10	10	5	10	10	10	20	30	35	45	55	45	65	65	55	55	55	70	50	50	25	25	35	45	55	50	40	30
à 2000m	↙	↙	↘	↘	↘	↘	↘	↘	↘	↘	↘	↘	↘	↘	↘	↘	↘	↘	↘	↘	↘	↘	↘	↘	↘	↘	↘	↘



Risque d'avalanche	jeu. 27/03	ven. 28/03	sam. 29/03	dim. 30/03	lun. 31/03	mar. 01/04	mer. 02/04



Pour consulter la vigilance en cours, veuillez vous rendre sur le site <https://vigilance.meteofrance.fr/fr>