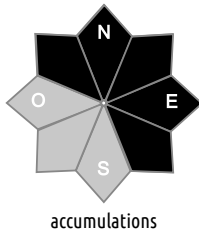
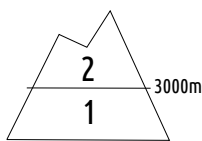




Estimation des risques pour le :

JEUDI 04 JUIN

NOUVELLE PERTURBATION EN FIN DE JOURNÉE : +15/20 CM VERS 3000 M.



accumulations

Au-dessus de 3000m indice de risque limité, plus bas indice faible.

Départs spontanés : rares petits départs en neige humide, possibles à toutes heures du jour.

Déclenchements provoqués : quelques nouvelles petites plaques se forment en fin de journée en très haute montagne.

Indices de risque : 5 très fort - 4 fort - 3 marqué - 2 limité - 1 faible -- En noir : les pentes les plus dangereuses

Stabilité du manteau neigeux

Situation avalancheuse typique :



neige ventée



neige humide

Déclenchements provoqués :

- quelques petites plaques en neige ventée vont se former en fin de journée, au passage de la perturbation, plutôt au-dessus de 3000 m. On les trouve en tous versants, dans les zones d'accumulation par le vent (vent de sud à ouest). Les cassures augmentent progressivement au fil de chutes pour atteindre au maximum 20-30 cm, donnant des avalanches de taille 1 (petite), très rarement 2 (moyenne).

Observables : accumulations, changement de qualité de neige sur une courte distance.

- petites avalanches de neige humide, en coupant une pente raide, plutôt au-dessus de 2600/2700 m.

Départs spontanés :

- rares petits départs ponctuels de surface, en neige humide, possibles à toutes heures de la journée. Avalanches de taille 1.

- il subsiste un très faible risque d'une avalanche humide un peu plus conséquente en face Nord de très haute altitude, avec éventuellement une rupture linéaire (au-dessus de 3200/3500 m).

Autres : attention aux ponts de neige fragiles, notamment sur les ruisseaux.

Qualité de la neige

Enneigement : déficitaire pour la saison suite au récent épisode de chaleur.

Limite skiable : vers 2200 m en Nord, 2700/2800 m en Sud en pente peu raide.

Qualité de la neige : le manteau neigeux est "pourri", humidifié en profondeur et non regelé. Au-dessus de 2700/2900 m, il reste des vestiges des quelques centimètres de neige fraîche tombés dans la nuit de mardi à mercredi, déjà humidifiés dans la plupart des orientations/altitudes. Peut-être encore localement du ski correct en très haute montagne (nord raide > 3200/3500 m?).

En fin de journée, il tombe 15/20 cm de neige fraîche au-delà de 3000 m, 5/10 cm vers 2500 m et un léger saupoudrage dès 2200/2300 m.

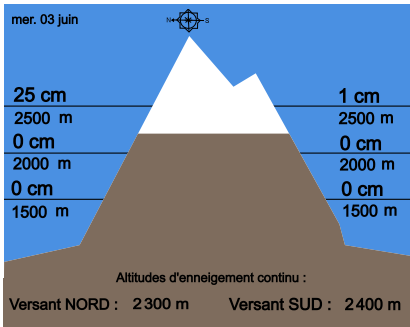
Aperçu météo pour le jeudi 04 juin



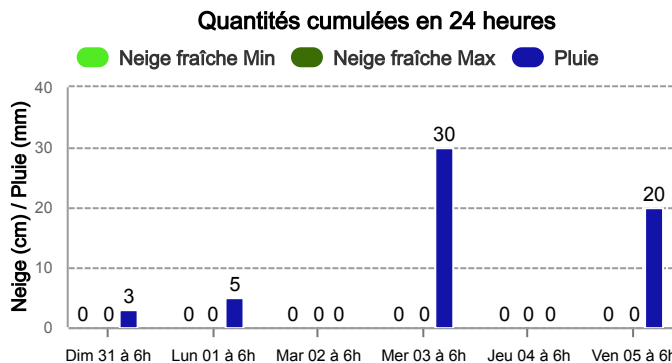
Ciel voilé le matin. Passage perturbé dans l'après-midi/soirée (coup de tonnerre possible), la neige s'abaisse au plus bas vers 2200/2300 m.

| | nuit | matin | après-midi | soir |
|--------------------|-----------|-----------|------------|-----------|
| Pluie-Neige | | | 3 100 m | 2 300 m |
| Iso 0 °C | 4 000 m | 3 500 m | 3 400 m | 2 700 m |
| Vent 2500 m | ↗ 15 km/h | → 20 km/h | ↗ 50 km/h | ↘ 20 km/h |
| Vent 3500 m | ↗ 30 km/h | ↗ 40 km/h | ↗ 70 km/h | → 35 km/h |

Épaisseur de neige hors-piste



Précipitations à 1800 m



Tendance du vendredi 05 juin



Indice de risque limité

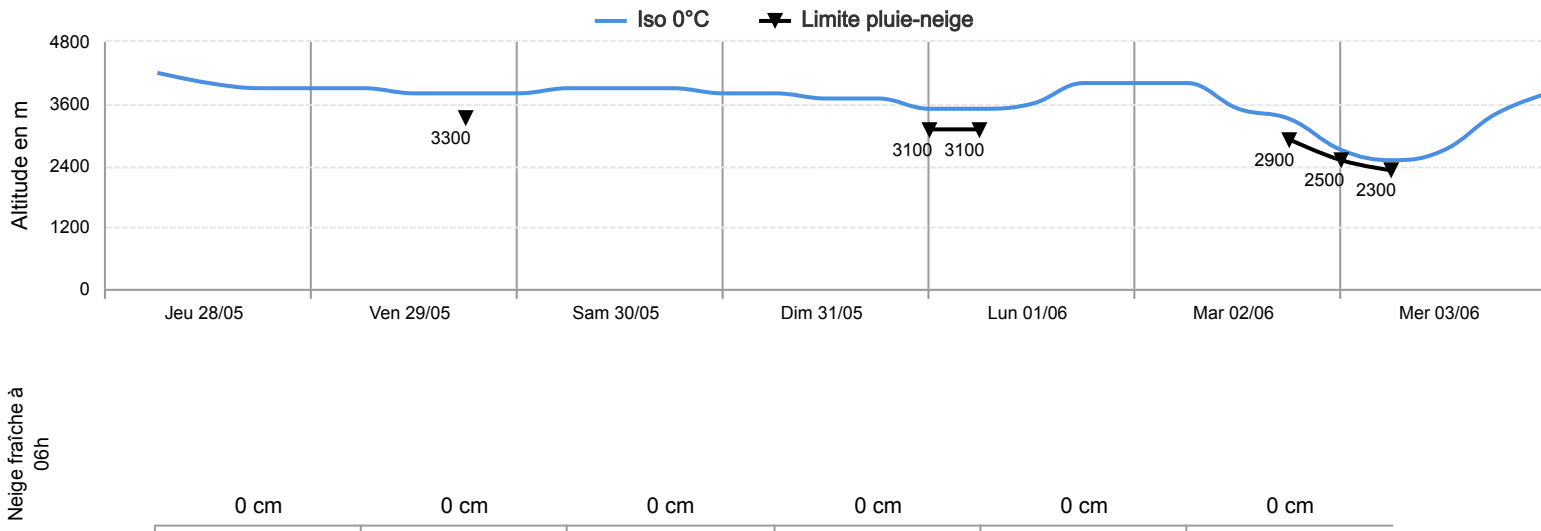
La chute de neige de ce jeudi s'humidifie rapidement en journée : quelques petits départs de surface à attendre. Risque limité.

Pour consulter la vigilance en cours, veuillez vous rendre sur le site <https://vigilance.meteofrance.fr/fr>

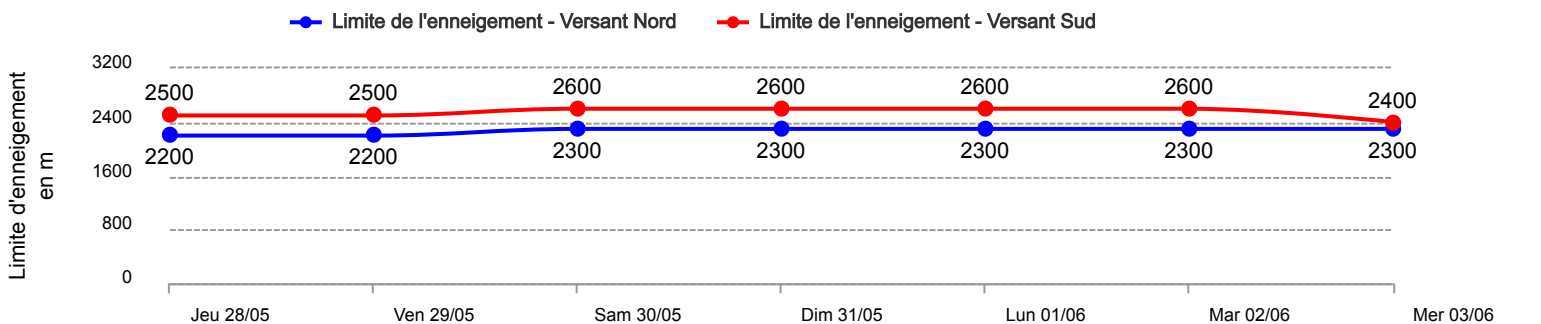
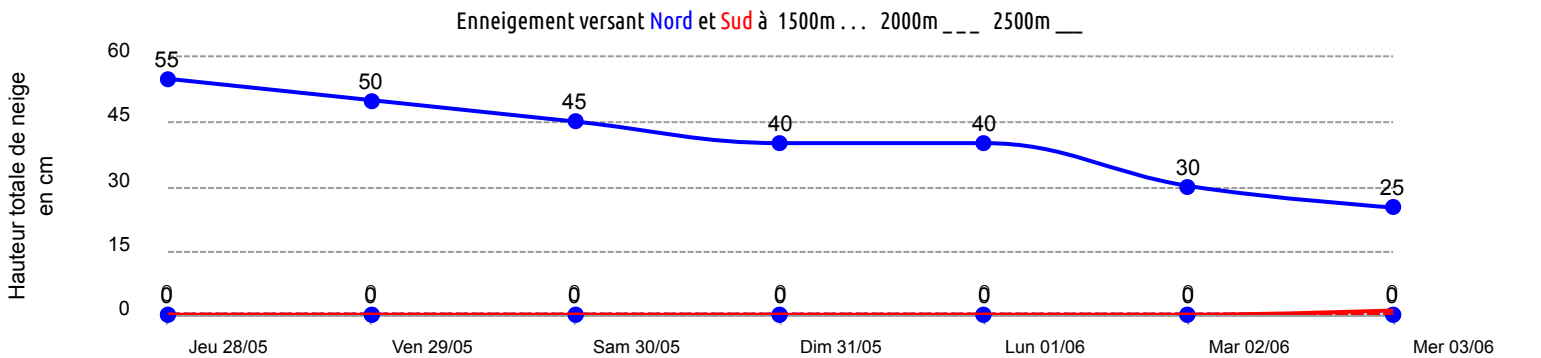


Conditions nivo-météo des 7 derniers jours

| | jeu. 28/05 | | | | ven. 29/05 | | | | sam. 30/05 | | | | dim. 31/05 | | | | lun. 01/06 | | | | mar. 02/06 | | | | mer. 03/06 | | | |
|-------------|------------|-----|-----|-----|------------|-----|-----|-----|------------|-----|-----|-----|------------|-----|-----|-----|------------|-----|-----|-----|------------|-----|-----|-----|------------|-----|-----|-----|
| | 03h | 09h | 15h | 21h | 03h | 09h | 15h | 21h | 03h | 09h | 15h | 21h | 03h | 09h | 15h | 21h | 03h | 09h | 15h | 21h | 03h | 09h | 15h | 21h | 03h | 09h | 15h | 21h |
| Météo | | | | | | | | | | | | | | | | | | | | | | | | | | | | |
| Vent (km/h) | 15 | 15 | 15 | 10 | 15 | 15 | 15 | 10 | 10 | 15 | 20 | 15 | 10 | 15 | 30 | 45 | 40 | 30 | 30 | 30 | 30 | 50 | 60 | 50 | 40 | 40 | 40 | 20 |
| à 3500m | ↓ | ↓ | ↓ | ↓ | ↓ | ↓ | ↓ | ↓ | ↓ | ↓ | ↓ | ↓ | ↓ | ↓ | ↑ | ↓ | ↓ | ↓ | ↓ | ↑ | ↑ | ↑ | ↑ | ↑ | ↓ | ↓ | ↓ | ↓ |
| Vent (km/h) | 10 | 10 | 5 | 5 | 5 | 10 | 5 | 5 | 5 | 10 | 10 | 5 | 5 | 10 | 20 | 35 | 30 | 20 | 15 | 15 | 10 | 20 | 40 | 30 | 20 | 20 | 20 | 10 |
| à 2500m | ↓ | ↓ | ↑ | ↓ | ↓ | ↓ | ↑ | ↓ | ↓ | ↓ | ↑ | ↓ | ↓ | ↓ | ↑ | ↑ | ↓ | ↓ | ↓ | ↑ | ↑ | ↑ | ↑ | ↓ | ↓ | ↓ | ↓ | ↓ |



| Risque d'avalanche | jeu. 28/05 | ven. 29/05 | sam. 30/05 | dim. 31/05 | lun. 01/06 | mar. 02/06 | mer. 03/06 |
|--------------------|------------|------------|------------|------------|------------|------------|------------|
| | | | | | | | |



Pour consulter la vigilance en cours, veuillez vous rendre sur le site <https://vigilance.meteofrance.fr/fr>