

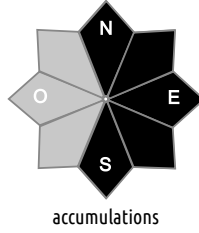
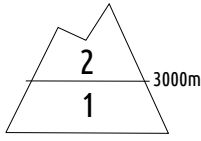


Rédigé le mercredi 3 juin 2026 à 16h

Estimation des risques pour le :

JEUDI 04 JUIN

NOUVELLE PERTURBATION EN FIN DE JOURNÉE : +10 CM VERS 3000 M.



accumulations

Au-dessus de 3000m indice de risque limité, plus bas indice faible.

Départs spontanés : rares petits départs en neige humide, possibles à toutes heures du jour.

Déclenchements provoqués : quelques nouvelles petites plaques se forment en fin de journée en très haute montagne.

Indices de risque : 5 très fort - 4 fort - 3 marqué - 2 limité - 1 faible -- En noir : les pentes les plus dangereuses

Stabilité du manteau neigeux

Situation avalancheuse typique :



neige ventée



neige humide

Déclenchements provoqués :

- quelques petites plaques en neige ventée vont se former en fin de journée, au passage de la perturbation, plutôt au-dessus de 3000 m. On les trouve en tous versants, dans les zones d'accumulation par le vent (vent de sud-ouest puis nord-ouest). Les cassures augmentent progressivement au fil de chutes pour atteindre au maximum 15-20 cm, donnant des avalanches de taille 1 (petites), peut-être exceptionnellement une taille 2 (moyenne) dans le secteur Grand Argentier/Grand Vallon.

Observables : accumulations, changement de qualité de neige sur une courte distance.

- petites avalanches de neige humide, en coupant une pente raide, plutôt au-dessus de 2600/2700 m.

Départs spontanés :

- rares petits départs ponctuels de surface, en neige humide, possibles à toutes heures de la journée. Avalanches de taille 1.

- il subsiste un très faible risque d'une avalanche humide un peu plus conséquente en face Nord de très haute altitude, avec éventuellement une rupture linéaire (au-dessus de 3200/3500 m).

Autres : attention aux ponts de neige fragiles, notamment sur les ruisseaux.

Qualité de la neige

Enneigement : déficitaire pour la saison suit au récent épisode de chaleur.

Limite skiable : vers 2200 m en Nord, 2700/2800 m en Sud en pente peu raide.

Qualité de la neige : le manteau neigeux est "pourri", humidifié en profondeur et non regelé. Au-dessus de 2800/3000 m, il reste des vestiges des quelques centimètres de neige fraîche tombés dans la nuit de mardi à mercredi, déjà humidifiés dans la plupart des orientations/altitudes. Peut-être encore localement du ski correct en très haute montagne (nord raide > 3200/3500 m?).

En fin de journée, il tombe environ 10 cm de neige fraîche au-delà de 3000 m, 2/5 cm vers 2500 m et un léger saupoudrage dès 2200/2300 m.

Aperçu météo pour le jeudi 04 juin

nuit



matin



après-midi



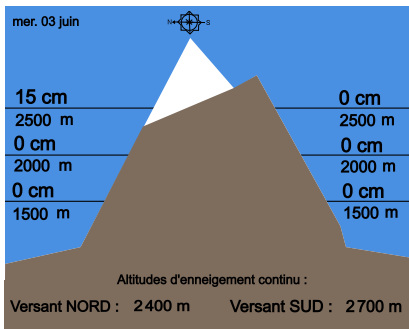
soir



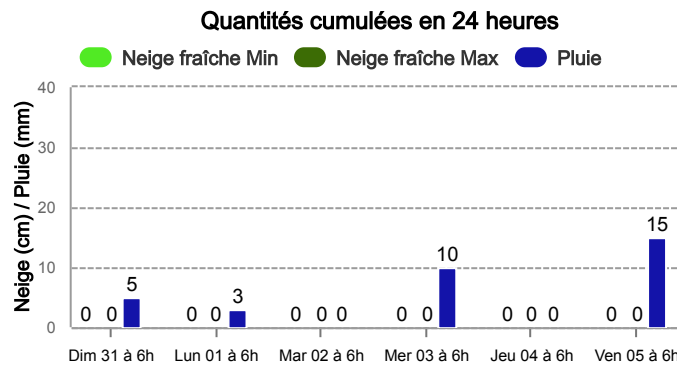
Ciel voilé le matin. Passage perturbé dans l'après-midi/soirée (coup de tonnerre possible), la neige s'abaisse au plus bas vers 2200/2300 m.

	nuit	matin	après-midi	soir
Pluie-Neige			3 100 m	2 400 m
Iso 0 °C	4 100 m	3 600 m	3 500 m	3 000 m
Vent 2500 m	↗ 10 km/h	↗ 20 km/h	↗ 40 km/h	↘ 20 km/h
Vent 3500 m	→ 20 km/h	↗ 30 km/h	↗ 50 km/h	→ 30 km/h

Épaisseur de neige hors-piste



Précipitations à 1800 m



Tendance du vendredi 05 juin



Indice de risque limité

La chute de neige de ce jeudi s'humidifie rapidement en journée : quelques petits départs de surface à attendre. Risque limité.

Pour consulter la vigilance en cours, veuillez vous rendre sur le site <https://vigilance.meteofrance.fr/fr>

Météo-France - 73 avenue de Paris, 94165 Saint-Mandé cedex - Contact : contact@meteo.fr

Bulletin neige & avalanches par téléphone au

0 892 68 10 20

Service 0,35 € / min + prix appel

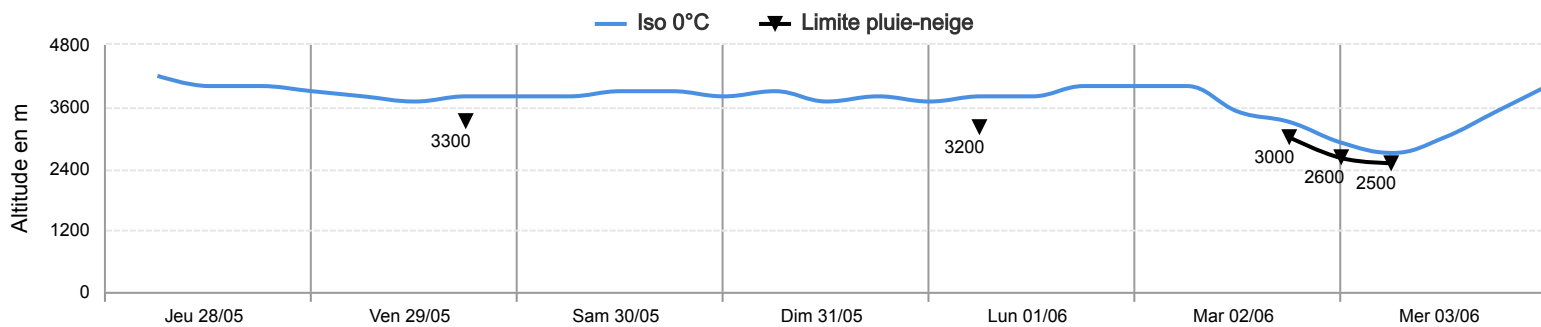
Rédigé par Météo-France avec la contribution des observateurs du réseau nivo-météorologiques. Partenariat : ANMSM (Maires de Stations de Montagne), DSF (Domaines Skiables de France), ADSP (Directeurs de Pistes et de la Sécurité des Stations de Sports d'Hiver) et autres acteurs de la montagne.



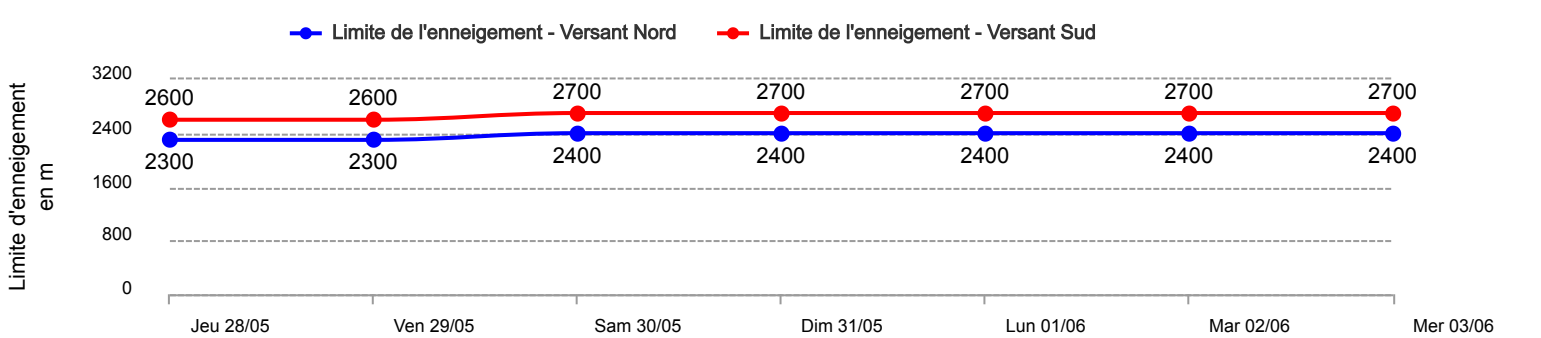
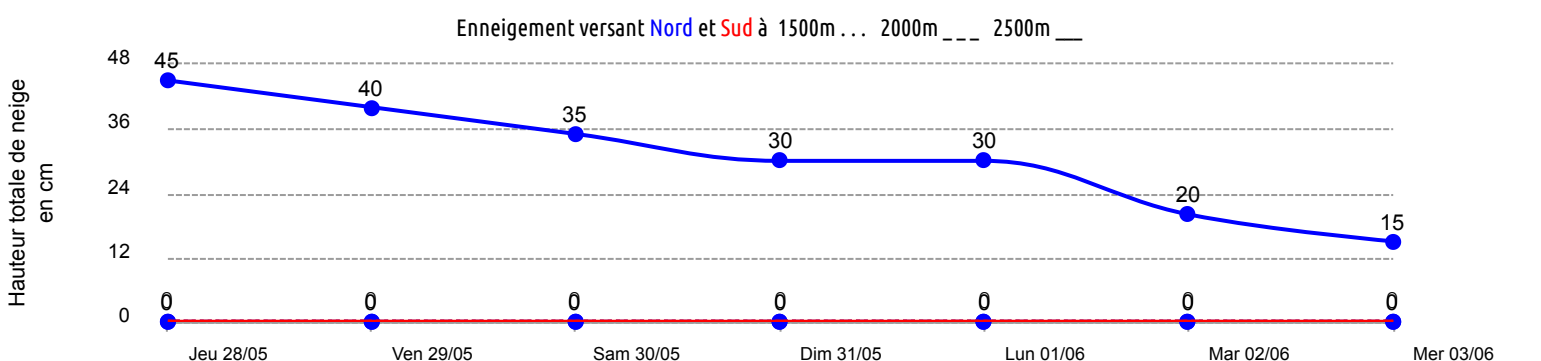
Rédigé le mercredi 3 juin 2026 à 16h

Conditions nivo-météo des 7 derniers jours

	jeu. 28/05				ven. 29/05				sam. 30/05				dim. 31/05				lun. 01/06				mar. 02/06				mer. 03/06			
	03h	09h	15h	21h	03h	09h	15h	21h	03h	09h	15h	21h	03h	09h	15h	21h	03h	09h	15h	21h	03h	09h	15h	21h	03h	09h	15h	21h
Météo																												
Vent (km/h)	10	10	15	10	15	15	15	10	5	5	5	5	15	20	30	60	60	50	40	30	30	50	60	50	50	50	40	30
à 3500m	↓	↓	↓	↓	↓	↓	↓	↓	↓	↓	↓	↓	↓	↓	↑	↓	↓	↓	↓	↑	↑	↑	↓	↓	↓	↓	↓	↓
Vent (km/h)	5	5	5	5	5	10	5	5	5	10	15	10	5	10	20	35	30	20	15	15	15	30	40	40	40	40	30	20
à 2500m	↓	→	→	↓	↓	↓	→	←	↓	→	→	↓	↓	↓	→	→	↓	↓	↓	→	↑	→	→	→	↓	→	→	→



Risque d'avalanche	jeu. 28/05	ven. 29/05	sam. 30/05	dim. 31/05	lun. 01/06	mar. 02/06	mer. 03/06



Pour consulter la vigilance en cours, veuillez vous rendre sur le site <https://vigilance.meteofrance.fr/fr>