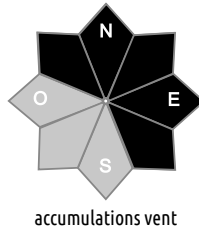
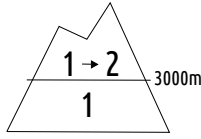




Estimation des risques pour le :

JEUDI 04 JUIN

PLUTÔT STABLE JEUDI MATIN (TRÈS RARE AVALANCHE HUMIDE), PUIS QUELQUES INSTABILITÉS LOCALES L'APRÈS-MIDI ET LE SOIR EN HAUTE MONTAGNE, DANS LA NEIGE FRAICHE VENTÉE.



accumulations vent

Au-dessus de 3000m indice de risque faible évoluant en limité, plus bas indice faible.

**Départs spontanés :** Très rare avalanche de fonte en face Nord de haute-montagne + L'après-midi et le soir, coulées superficielles dans la neige fraîche.

**Déclenchements provoqués :** Dès le matin, quelques coulées sous les skis dans la neige humide. Puis l'après-midi et le soir, formation de plaques peu épaisses vers les sommets.

Indices de risque : 5 très fort - 4 fort - 3 marqué - 2 limité - 1 faible -- En noir : les pentes les plus dangereuses

Stabilité du manteau neigeux

Situation avalancheuse typique :



neige ventée



neige humide

**Déclenchements provoqués :** - Jeudi après-midi et soir, de nouvelles plaques temporaires se forment dans la neige fraîche attendue (20/25 cm possibles au-dessus de 3000m), sous l'effet d'un vent de Sud-Ouest puis Nord-Ouest sensible à soutenu. Localisées dans les zones d'accumulations par le vent à proximité des crêtes, ces plaques peuvent être faciles à déclencher par un skieur. Cependant, elles restent le plus souvent d'épaisseur limitée et demeurent assez localisées. En effet, la neige fraîche a tendance à adhérer facilement à la sous-couche humide en-dessous. Plus bas que 3000m, où il pleut dans un premier temps l'après-midi, le risque est plus faible avec des quantités de neige fraîche moindres (7/15 cm assez humides envisagés au-dessus de 2400m), qui tombent sur une neige elle-même très humide et dense, n'occasionnant que peu d'instabilités. - On notera également, dès le début de journée de jeudi, avec le peu de regel attendu, un risque de coulée humide ponctuelle sous les skis.

**Départs spontanés :** - Dès le matin, on ne peut exclure une très rare avalanche humide dans une face Nord de haute altitude, mais ce risque semble devenu très localisé/ponctuel, la plupart des pentes ayant déjà "bougé" ces dernières semaines.

- Jeudi après-midi et soir, à haute altitude, des coulées superficielles de taille 1 (voire quelques tailles 2 dans la soirée), peuvent se produire dans les couloirs raides lors des chutes de neige attendues au-dessus de 3000 m d'abord, puis un peu plus bas ensuite.

Qualité de la neige

**Qualification de l'enneigement :** Les sommets vont blanchir à nouveau ce jeudi après-midi/soir au-dessus de 3000 puis 2400m. Plus bas, la fonte continue.

**Limites skiables :** Vers 2400 à 2900m environ (un peu plus bas en Taillefer).

**Qualité de la neige jeudi :** Peu de regel nocturne attendu. Au-dessus de 2600/2700m, petite couche de neige récente mais déjà humidifiée, sinon neige de névé "sale", très humide. L'après-midi et le soir sous la perturbation, une nouvelle couche de neige fraîche tombe sur le massif. D'abord au-dessus de 3000m, puis la limite pluie-neige qui s'abaisse vers 2300 m. Vers les hautes crêtes, la neige fraîche plus "froide" est souvent travaillée ou soufflée par le vent de Sud-Ouest puis Nord-Ouest.

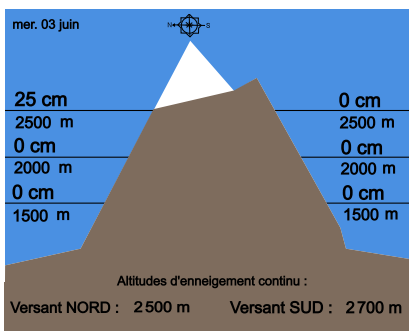
Aperçu météo pour le jeudi 04 juin

	nuit	matin	après-midi	soir

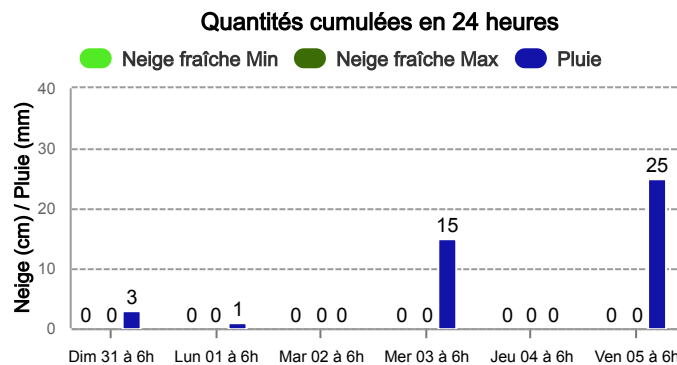
Jeudi matin, ciel voilé de plus en plus chargé. L'après-midi et le soir, perturbation active. Vent de SO puis NO sensible, quelques rafales.

	nuit	matin	après-midi	soir
<b>Pluie-Neige</b>			3 000 m	2 400 m
<b>Iso 0 °C</b>	4 100 m	3 500 m	3 400 m	2 600 m
<b>Vent 2500 m</b>	→ 15 km/h	↗ 20 km/h	↗ 35 km/h	↘ 25 km/h
<b>Vent 3500 m</b>	→ 25 km/h	↗ 40 km/h	↗ 55 km/h	→ 40 km/h

Épaisseur de neige hors-piste



Précipitations à 1800 m



Tendance du vendredi 05 juin



Indice de risque limité


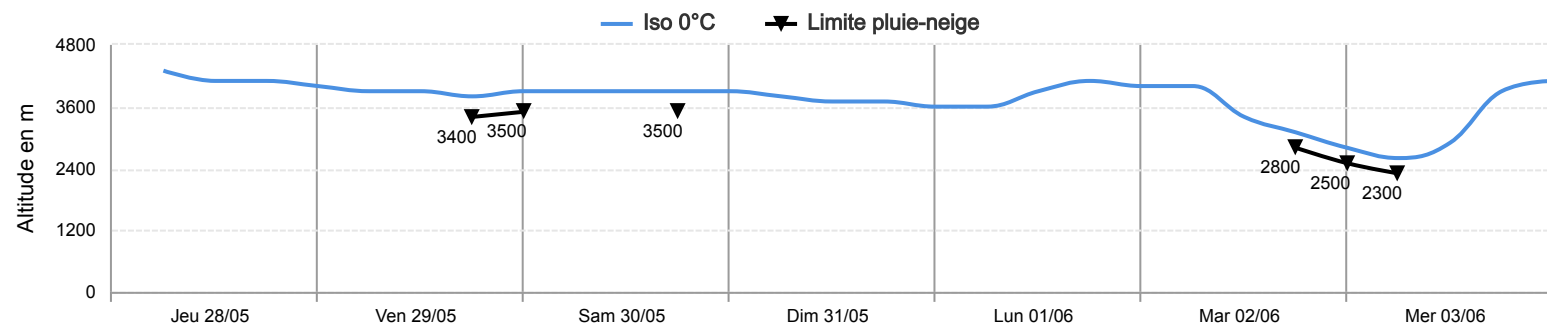
Vendredi, le risque serait en baisse progressive au fil de la journée. Après les précipitations qui s'attardent de manière atténuée jusqu'en début de journée, le temps redevient sec et se radoucit à nouveau. Les plaques temporaires formées sous les intempéries devraient se stabiliser assez rapidement sous ce redoux.

Pour consulter la vigilance en cours, veuillez vous rendre sur le site <https://vigilance.meteofrance.fr/fr>

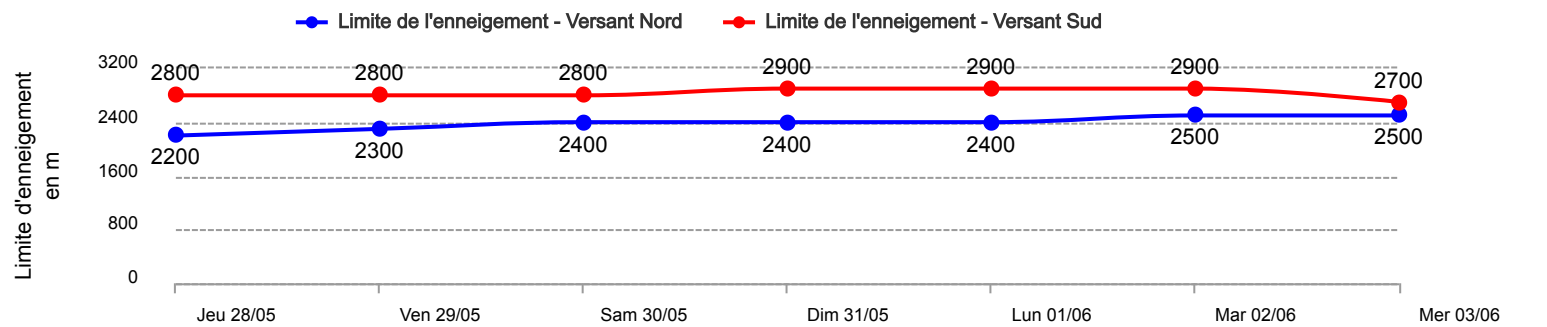
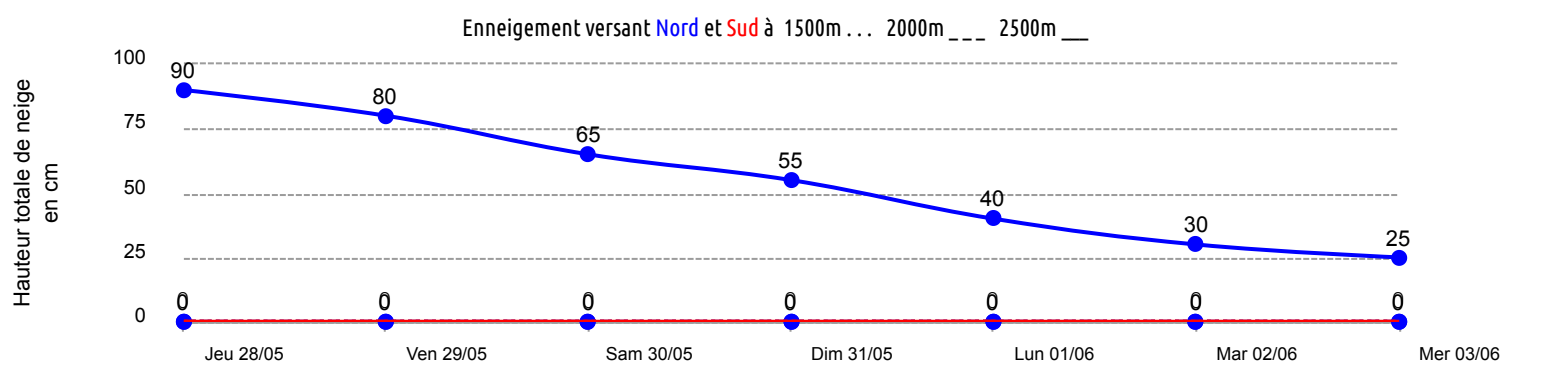


Conditions nivo-météo des 7 derniers jours

	jeu. 28/05				ven. 29/05				sam. 30/05				dim. 31/05				lun. 01/06				mar. 02/06				mer. 03/06			
	03h	09h	15h	21h	03h	09h	15h	21h	03h	09h	15h	21h	03h	09h	15h	21h	03h	09h	15h	21h	03h	09h	15h	21h	03h	09h	15h	21h
Météo																												
Vent (km/h)	20	25	30	20	10	15	15	10	10	10	15	10	15	15	20	25	30	25	15	15	20	50	65	45	45	45	35	15
à 3500m	↓	↙	↘	↘	↙	↗	↗	↻	↙	↗	↗	↙	↘	↘	↗	↻	↘	↘	↗	↗	↗	↗	↗	↘	↘	↘	↗	↗
Vent (km/h)	15	20	25	15	10	10	10	10	10	10	10	10	10	10	15	20	20	20	15	5	10	45	60	35	35	35	25	10
à 2500m	↙	↘	↘	↙	↙	↗	↗	↙	↙	↗	↗	↙	↙	↘	↘	↘	↘	↘	↘	↗	↗	↗	↗	↘	↘	↘	↘	↗



Risque d'avalanche	jeu. 28/05	ven. 29/05	sam. 30/05	dim. 31/05	lun. 01/06	mar. 02/06	mer. 03/06



Pour consulter la vigilance en cours, veuillez vous rendre sur le site <https://vigilance.meteofrance.fr/fr>