

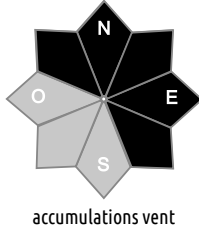
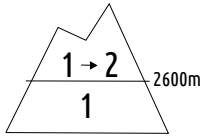


Estimation des risques pour le :

JEUDI 04 JUIN

PLUTÔT STABLE JEUDI EN JOURNÉE (TRÈS RARE AVALANCHE HUMIDE), PUIS QUELQUES INSTABILITÉS LOCALES EN FIN DE JOURNÉE/SOIRÉE VERS LES HAUTS DE BELLEDONNE.

2



accumulations vent

Au-dessus de 2600m indice de risque faible évoluant en limité, plus bas indice faible.

Départs spontanés : Très rare avalanche de fonte en face Nord sommitale + L'après-midi et le soir, quelques coulées superficielles dans la neige fraîche.

Déclenchements provoqués : Dès le matin, quelques coulées sous les skis dans la neige humide. Puis l'après-midi et le soir, formation de quelques plaques peu épaisses vers les sommets.

Indices de risque : 5 très fort - 4 fort - 3 marqué - 2 limité - 1 faible -- En noir : les pentes les plus dangereuses

Stabilité du manteau neigeux

Situation avalancheuse typique :



neige ventée



neige humide

Déclenchements provoqués : - Jeudi en fin de journée et soirée, quelques plaques temporaires pourraient se former dans la neige fraîche attendue (10/20 cm possibles après la pluie au-dessus de 2600m), sous l'effet d'un vent de Sud-Ouest puis Nord-Ouest sensible à soutenu. Localisées dans les zones d'accumulations par le vent à proximité des crêtes, ces plaques pourraient être faciles à déclencher par un skieur. Cependant, elles restent le plus souvent d'épaisseur très limitée et demeurent localisées. En effet, la neige fraîche a tendance à adhérer facilement à la sous-couche humide en-dessous, limitant le risque de structure instable. Plus bas que 2600m, le risque est plus faible avec une neige qui reste humide, des quantités de fraîche bien moindres, tombant sur une neige elle-même très humide et dense, n'occasionnant que très peu d'instabilités. - On notera également, dès le début de journée de jeudi, avec le peu de regel attendu, un risque de coulée humide ponctuelle sous les skis.

Départs spontanés : - Dès le matin, on ne peut exclure une très rare avalanche humide dans une face Nord sommitale, mais ce risque semble devenu très localisé/ponctuel, la plupart des pentes ayant déjà "bougé" ces dernières semaines.

- Jeudi en fin de journée et soirée, vers les sommets du massif, quelques coulées superficielles de taille 1, peuvent se produire dans les couloirs raides lors des chutes de neige attendues au-dessus de 2400/2500m.

Qualité de la neige

Qualification de l'enneigement : Les sommets vont blanchir à nouveau ce jeudi soir au-dessus de 2400m. Plus bas, la fonte continue.

Limites skiables : Vers 2000/2200m en plein Nord.

Qualité de la neige jeudi : Peu ou pas de regel nocturne attendu. Au-dessus de 2600/2700m, petite couche de neige récente mais déjà humidifiée, sinon neige de névé "sale", très humide. L'après-midi sous la perturbation, il pleut dans un premier temps à toutes altitudes, puis la limite pluie-neige s'abaisse vers 2300 m, avec 7/15 cm possibles au-dessus de 2400/2500 m entre la toute fin de journée et la soirée.

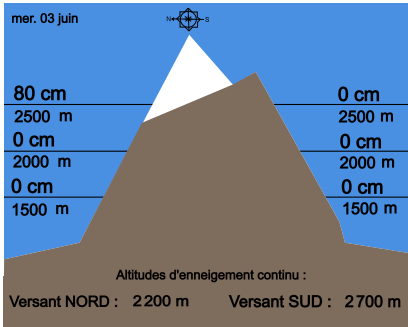
Aperçu météo pour le jeudi 04 juin

	nuit	matin	après-midi	soir

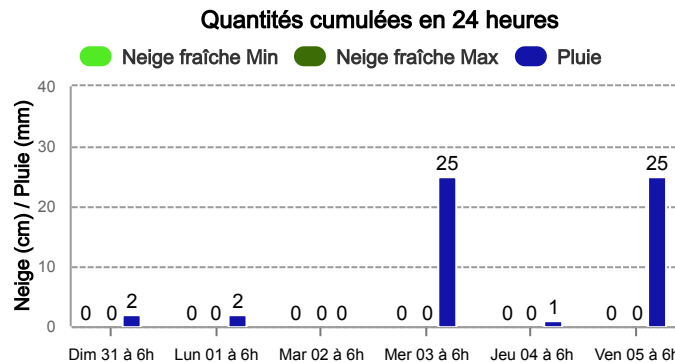
Jeudi matin, ciel voilé de plus en plus chargé. L'après-midi et le soir, perturbation active. Vent de SO puis NO sensible, quelques rafales.

Pluie-Neige			3 000 m	2 300 m
Iso 0 °C	4 100 m	3 500 m	3 300 m	2 600 m
Vent 2000 m	↘ 15 km/h	↗ 20 km/h	→ 40 km/h	↙ 25 km/h
Vent 3000 m	↗ 30 km/h	↗ 45 km/h	↗ 55 km/h	↘ 40 km/h

Épaisseur de neige hors-piste



Précipitations à 1800 m



Tendance du vendredi 05 juin



Indice de risque limité

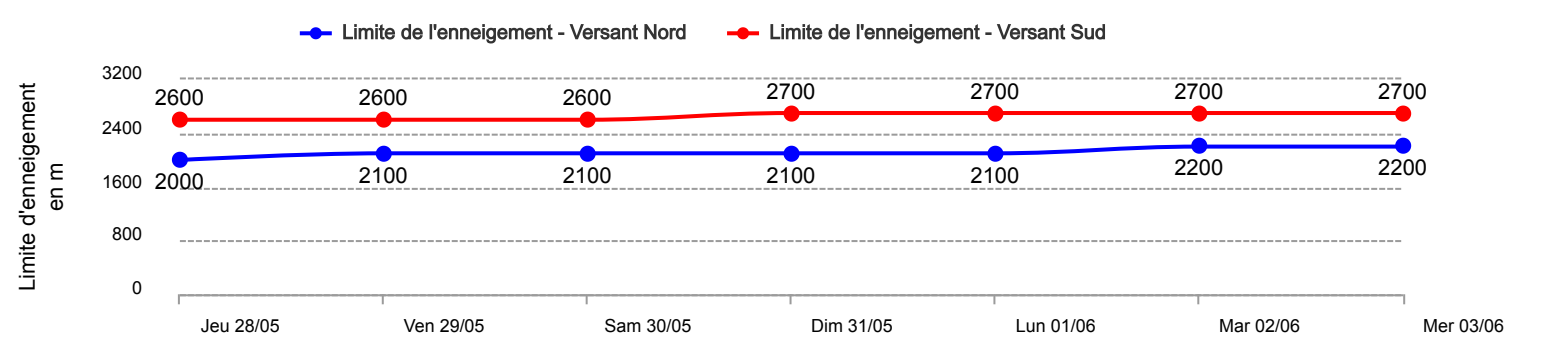
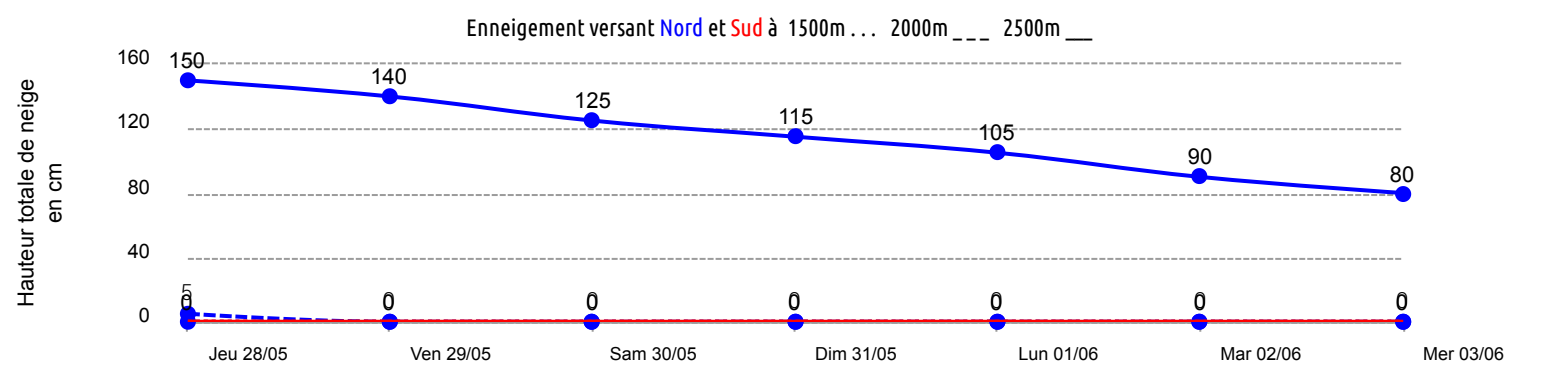
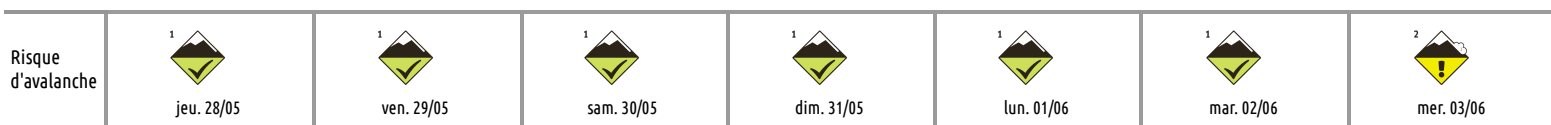
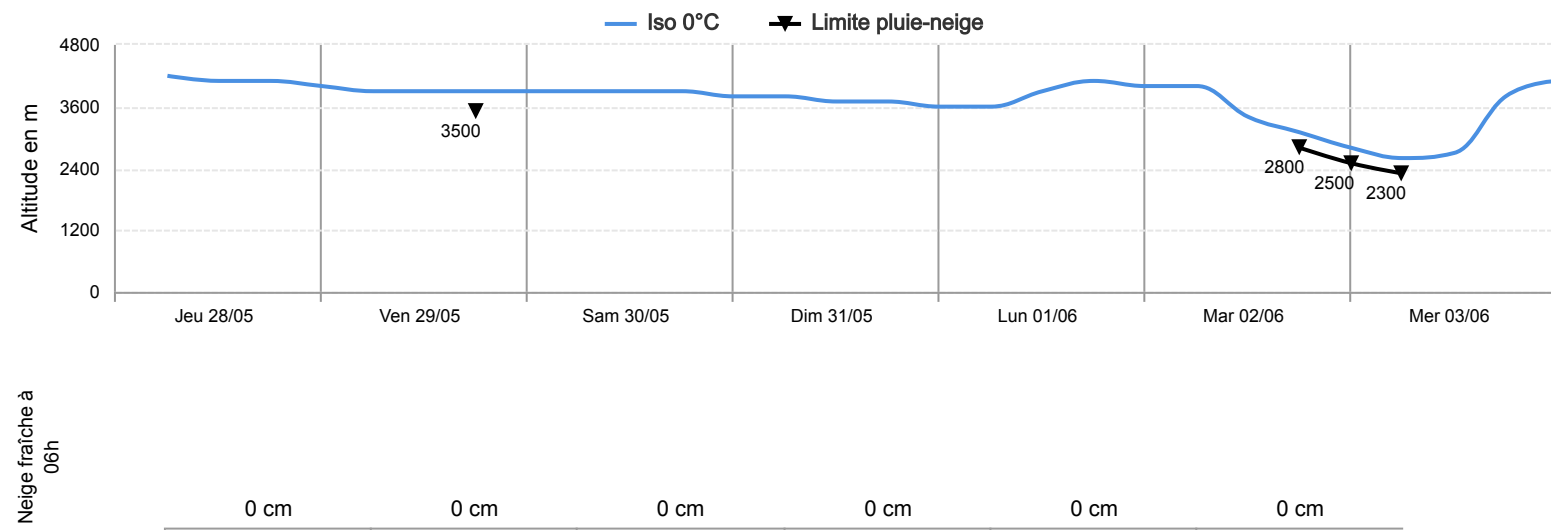
Vendredi, le risque serait en baisse progressive au fil de la journée. Après les précipitations qui s'attardent de manière atténuée jusqu'en début de journée, le temps redevient sec et se radoucit à nouveau. Les plaques formées sous les intempéries devraient se stabiliser assez rapidement sous ce redoux.

Pour consulter la vigilance en cours, veuillez vous rendre sur le site <https://vigilance.meteofrance.fr/fr>



Conditions nivo-météo des 7 derniers jours

	jeu. 28/05				ven. 29/05				sam. 30/05				dim. 31/05				lun. 01/06				mar. 02/06				mer. 03/06			
	03h	09h	15h	21h	03h	09h	15h	21h	03h	09h	15h	21h	03h	09h	15h	21h	03h	09h	15h	21h	03h	09h	15h	21h	03h	09h	15h	21h
Météo																												
Vent (km/h)	20	15	20	20	15	10	15	15	10	10	15	15	15	15	20	30	30	20	10	20	30	45	70	45	45	45	35	20
à 3000m	↓	↓	↓	↙	↙	↗	↗	↓	↙	↓	↗	↗	↙	↓	↓	↙	↓	↓	↗	↗	↗	↗	↗	↙	↙	↙	↙	↙
Vent (km/h)	15	15	20	15	15	10	10	10	10	5	10	10	10	10	15	15	15	20	15	10	15	30	60	35	35	35	25	10
à 2000m	↙	↙	↓	↙	↙	↗	↗	↗	↙	↗	↗	↗	↙	↙	↙	↙	↓	↓	↗	↗	↗	↗	↗	↙	↙	↙	↙	↗



Pour consulter la vigilance en cours, veuillez vous rendre sur le site <https://vigilance.meteofrance.fr/fr>