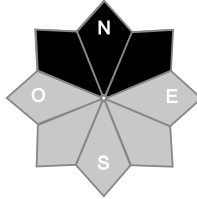





Estimation des risques pour le :

VENDREDI 04 AVRIL

PLAQUES PEU ÉPAISSES EN ALTITUDE.



Au-dessus de 2400m indice de risque marqué, plus bas indice limité.

Départs spontanés : en neige humide en pentes raides, coulées et petites avalanches fréquentes, quelques avalanches de fond.

Déclenchements provoqués : plaques instables peu épaisses en secteurs Nord d'altitude.

Indices de risque : 5 très fort - 4 fort - 3 marqué - 2 limité - 1 faible -- En noir : les pentes les plus dangereuses

Stabilité du manteau neigeux

Situation avalancheuse typique :



Déclenchements provoqués :

1) **Au-dessus de 2400m, plaques instables formées en versants Nord-Ouest, Nord et Nord-Est** sous les dernières chutes de neige (nuit de mercredi à jeudi et journée de jeudi) fortement ventées de Sud. Elles sont **peu épaisses, mais parfois sur de grandes étendues, sensibles à de faibles sollicitations** et se rencontrent **essentiellement en secteurs frontaliers**. Un seul skieur ou randonneur peut ainsi déclencher une **avalanche de plaque plus ou moins dure, souvent de taille 1, parfois 2**.

Localement et plus haut que 2400m, ces nouvelles plaques reposent sur de plus anciennes, enfouies et sensibles à des sollicitations plus marquées ou répétées, pouvant donner lieu à des avalanches de **taille 2 à rarement 3 dans les couloirs ou combes raides encaissées**. Ces secteurs, attirants car souvent assez bien enneigés et uniformément blancs, sont les plus piégeux.

2) **Sous 2400m et dans tous les autres secteurs, sollicitation fortes** nécessaires pour déclencher une **coulée de surface en neige s'humidifiant** au cours de la journée.

Départs spontanés : coulées et petites avalanches de neige humide en pente raides tout au long de la journée dans la douceur ambiante, sous les éclaircies du matin, les quelques averses de l'après-midi. **Quelques avalanches de fond de taille moyenne** possibles, partant des **secteurs Nord d'altitude les plus chargés**.

Qualité de la neige

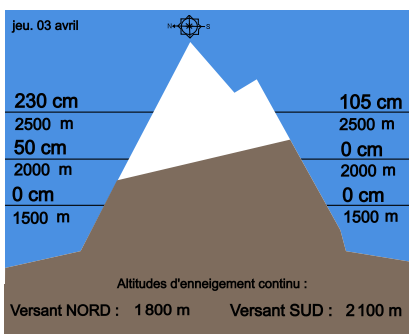
Enneigement : débutant vers 1800m en Nord, 2100m en Sud, déficitaire jusqu'à 2300m, mais correct en haute-montagne avec de nombreuses expositions avec une épaisseur bien suffisante pour y randonner.

Qualité de la neige : neige portante au petit matin, ressaisie à partir de 2000/2100m, parfois regelée en surface. Neige sèche mais très travaillée par le vent de Sud au-dessus de 2300/2400m, dure à proximité des crêtes cols et sommets. En journée, peu d'évolution au-dessus de 2400m en pentes Nord raides, partout ailleurs la neige ramollit dans la douceur ambiante, sous les éclaircies du matin, les quelques averses de l'après-midi; l'humidification se poursuit et s'accroît.

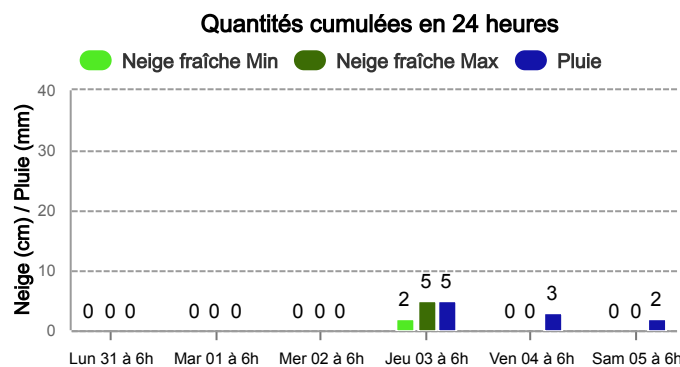
Aperçu météo pour le vendredi 04 avril

	nuit	matin	après-midi	soir
Pluie-Neige			2400 m	
Iso 0 °C	3200 m	3000 m	2700 m	2800 m
Vent 2000 m	↑ 75 km/h	↑ 65 km/h	↖ 40 km/h	↑ 35 km/h
Vent 3000 m	↑ 110 km/h	↑ 100 km/h	↑ 80 km/h	↑ 55 km/h

Épaisseur de neige hors-piste



Précipitations à 1800 m



Tendance du samedi 05 avril



Indice de risque limité


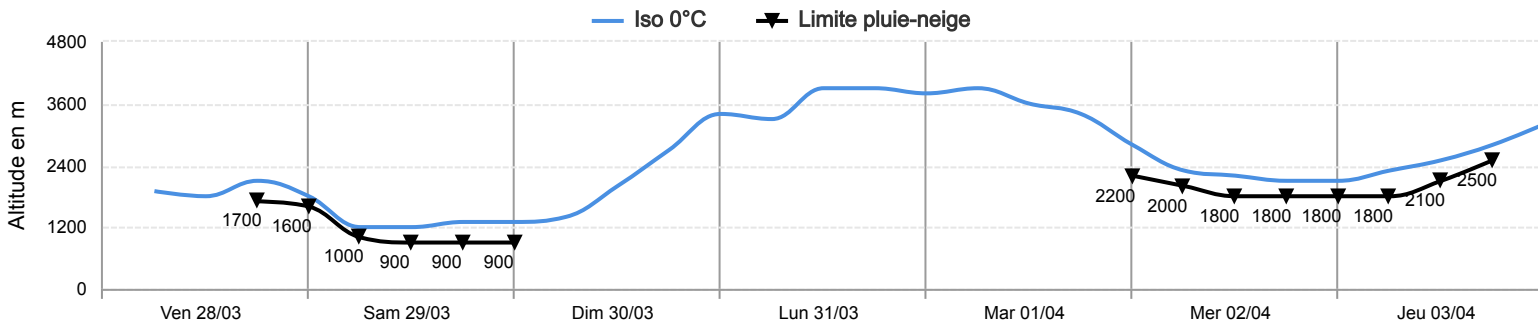
Manteau neigeux un peu mieux durci après les éclaircies de la nuit, puis temps doux, belles éclaircies le matin, averses l'après-midi : humidification et stabilisation se poursuivent et remontent en altitude : le risque est en baisse.

Pour consulter la vigilance en cours, veuillez vous rendre sur le site <https://vigilance.meteofrance.fr>

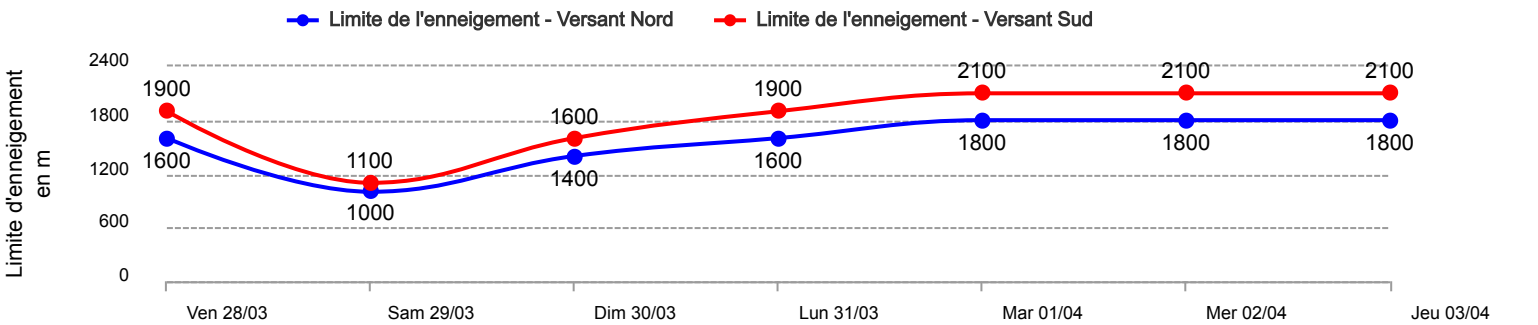
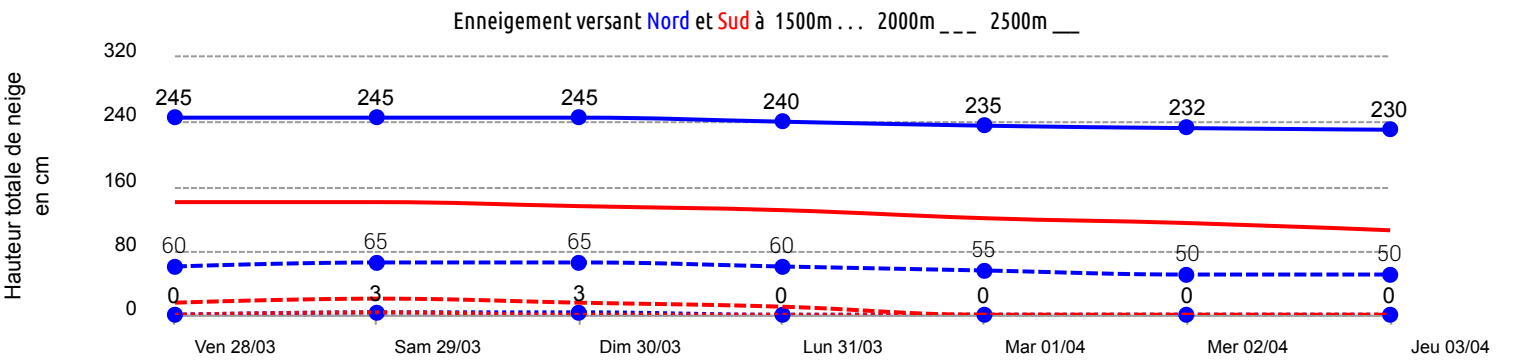


Conditions nivo-météo des 7 derniers jours

	ven. 28/03				sam. 29/03				dim. 30/03				lun. 31/03				mar. 01/04				mer. 02/04				jeu. 03/04			
	03h	09h	15h	21h	03h	09h	15h	21h	03h	09h	15h	21h	03h	09h	15h	21h	03h	09h	15h	21h	03h	09h	15h	21h	03h	09h	15h	21h
Météo																												
Vent (km/h)	40	55	70	80	90	105	105	80	60	60	55	55	65	70	50	30	35	30	25	35	55	100	100	90	85	90	100	100
à 3000m	↓	↓	↓	↓	↓	↓	↓	↓	↙	↙	↙	↙	↓	↙	↙	↙	↙	↙	↙	↙	↗	↗	↗	↗	↗	↗	↗	↗
Vent (km/h)	20	30	45	45	55	70	60	40	15	10	15	10	20	20	10	10	5	5	10	20	30	65	70	65	45	50	70	70
à 2000m	↓	↘	↓	↓	↓	↓	↓	↓	↘	↙	↙	↙	↘	↙	↙	↙	↘	↘	↘	↘	↗	↗	↗	↗	↗	↗	↗	↗



Risque d'avalanche	ven. 28/03	sam. 29/03	dim. 30/03	lun. 31/03	mar. 01/04	mer. 02/04	jeu. 03/04



Pour consulter la vigilance en cours, veuillez vous rendre sur le site <https://vigilance.meteofrance.fr/fr>