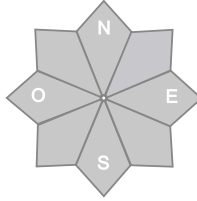
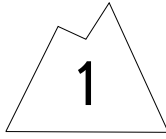




Estimation des risques pour le :

LUNDI 02 DÉCEMBRE

MANTEAU NEIGEUX SUPERFICIEL ET HÉTÉROGÈNE : LES QUELQUES COMBES ENNEIGÉES SONT STABLES.



Indice de risque faible.

Départs spontanés : Improbables.

Déclenchements provoqués : Peu probables.

Indices de risque : 5 très fort - 4 fort - 3 marqué - 2 limité - 1 faible -- En noir : les pentes les plus dangereuses

Stabilité du manteau neigeux

Situation avalancheuse typique :



pas de situation prédominante

Départs spontanés : Peu probables. Le manteau neigeux est humide et stable.

Déclenchements provoqués : Improbables.

Qualité de la neige

Enneigement déficitaire et très hétérogène. Hormis en rare combe Nord herbeuse, il est difficile de skier dans les Bauges.

Qualité de la neige dimanche :

Là où il y a de la neige, elle est humide et dense en toutes orientations, on est sur une moquette dès la matinée. La nuit précédente ayant été nuageuse, il n'y a pas eu de bon regel.

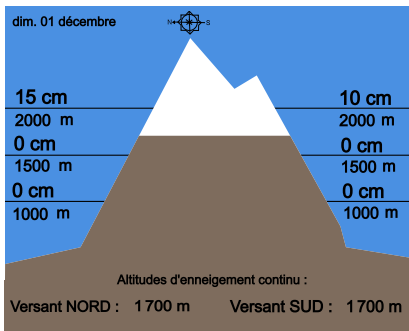
Aperçu météo pour le lundi 02 décembre



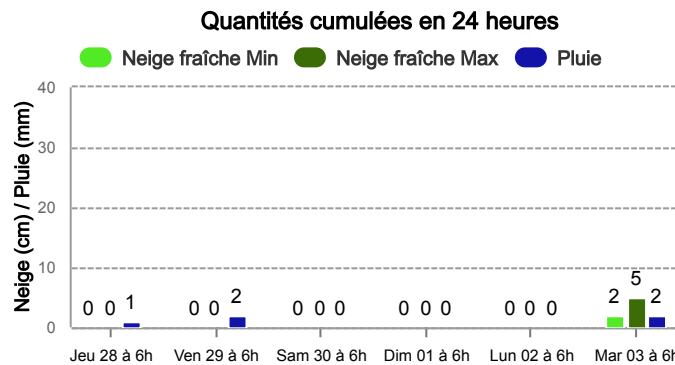
Journée couverte en montagne avec un plafond nuageux de plus en plus bas. 3000m le matin, 2000m en journée. Chutes de neige ventée durant la nuit.

| | Pluie-Neige | 1500 m | 2000 m | 2500 m | 3000 m |
|-------------|-------------|-----------|-----------|-----------|--------|
| Iso 0 °C | | 2500 m | 2500 m | 2200 m | 1700 m |
| Vent 1500 m | ↓ 10 km/h | → 15 km/h | ↗ 25 km/h | ↘ 25 km/h | |
| Vent 2000 m | ↓ 15 km/h | → 20 km/h | ↗ 30 km/h | ↘ 35 km/h | |

Épaisseur de neige hors-piste



Précipitations à 1800 m



Tendance du mardi 03 décembre



Indice de risque faible

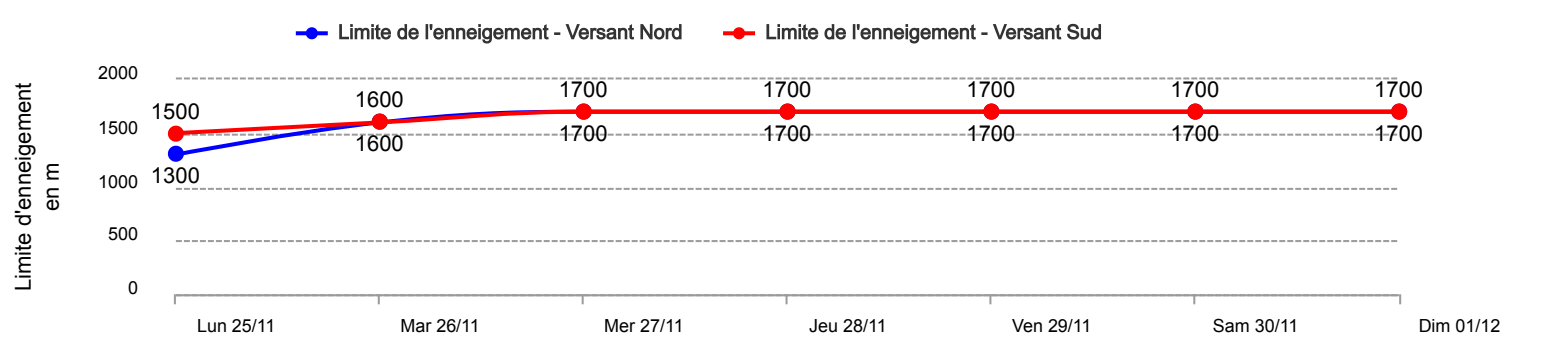
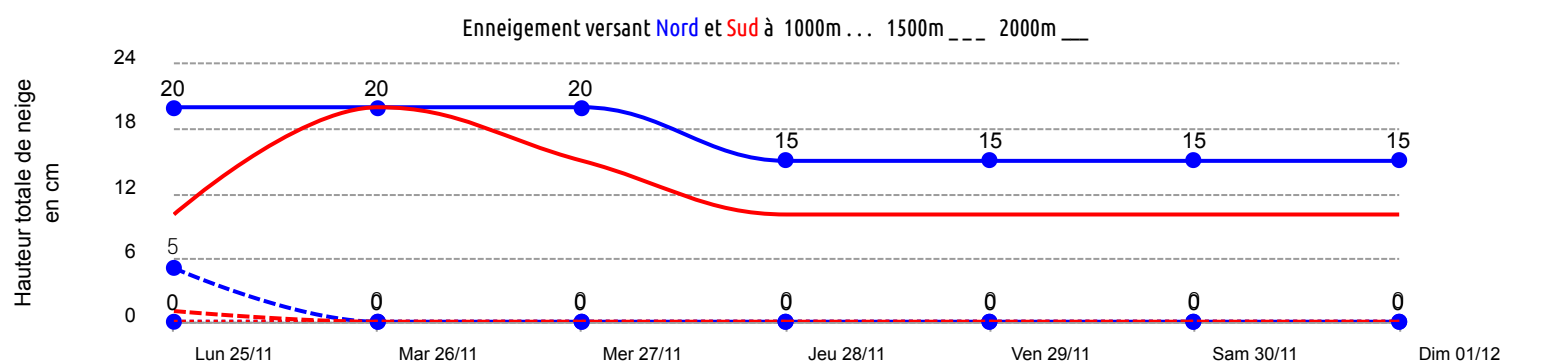

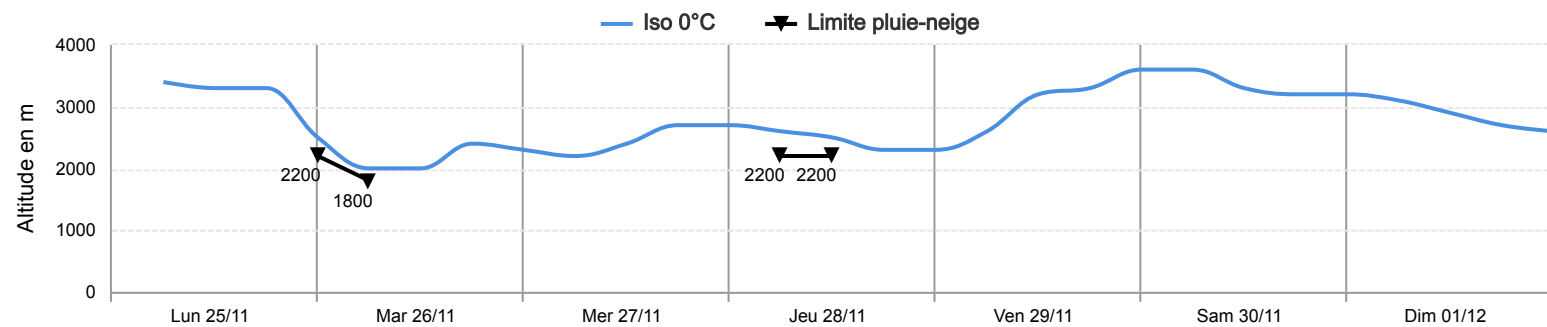
Les chutes de neige de la nuit de lundi à mardi apportent 10cm de neige sur les sommets, et environ 5 cm au-delà de 1500m. Quelques instabilités dans cette nouvelle neige à cause du travail du vent.

Pour consulter la vigilance en cours, veuillez vous rendre sur le site <https://vigilance.meteofrance.fr/fr>



Conditions nivo-météo des 7 derniers jours

| | lun. 25/11 | | | | mar. 26/11 | | | | mer. 27/11 | | | | jeu. 28/11 | | | | ven. 29/11 | | | | sam. 30/11 | | | | dim. 01/12 | | | |
|-------------|------------|-----|-----|-----|------------|-----|-----|-----|------------|-----|-----|-----|------------|-----|-----|-----|------------|-----|-----|-----|------------|-----|-----|-----|------------|-----|-----|-----|
| | 03h | 09h | 15h | 21h | 03h | 09h | 15h | 21h | 03h | 09h | 15h | 21h | 03h | 09h | 15h | 21h | 03h | 09h | 15h | 21h | 03h | 09h | 15h | 21h | 03h | 09h | 15h | 21h |
| Météo | | | | | | | | | | | | | | | | | | | | | | | | | | | | |
| Vent (km/h) | 40 | 50 | 90 | 80 | 30 | 30 | 15 | 10 | 20 | 10 | 20 | 20 | 20 | 30 | 25 | 30 | 20 | 20 | 20 | 20 | 10 | 15 | 15 | 10 | 15 | 15 | 15 | 15 |
| à 2000m | ↑ | ↑ | ↑ | ↑ | ↑ | ↑ | ↑ | ↑ | ↑ | ↑ | ↑ | ↑ | ↑ | ↑ | ↓ | ↓ | ↓ | ↓ | ↓ | ↓ | ↓ | ↓ | ↓ | ↓ | ↓ | ↓ | ↓ | ↓ |
| Vent (km/h) | 30 | 40 | 70 | 60 | 20 | 10 | 10 | 5 | 10 | 0 | 5 | 10 | 10 | 20 | 20 | 20 | 10 | 10 | 10 | 10 | 5 | 10 | 5 | 5 | 5 | 5 | 10 | 10 |
| à 1500m | ↑ | ↑ | ↑ | ↑ | ↑ | ↑ | → | → | → | ↻ | → | → | → | → | ↓ | ↓ | ↓ | ↓ | ↓ | ↓ | ↓ | ↻ | ↓ | ↓ | ↓ | ↓ | ↓ | ↓ |



Pour consulter la vigilance en cours, veuillez vous rendre sur le site <https://vigilance.meteofrance.fr/fr>