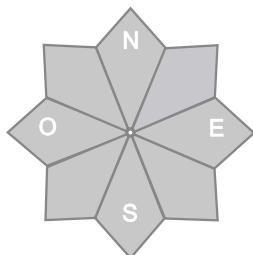
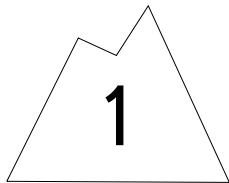




Pour consulter la vigilance en cours, veuillez vous rendre sur le site <https://vigilance.meteofrance.fr/fr>

Estimation des risques

vendredi 07 juin



Tendance pour le samedi 08 juin



risque faible

Même situation avec des températures chaudes et stationnaires

Risque faible.

Départs spontanés : coulées de neige humide, rare avalanche de fond.

Déclenchements skieurs : RAS

Indices de risque : 5 très fort - 4 fort - 3 marqué - 2 limité - 1 faible -- En noir : les pentes les plus dangereuses

Stabilité du manteau neigeux jusqu'au vendredi 7 juin 2024 au soir



Coulée de neige humide, en haute montagne, rare avalanche de fond.

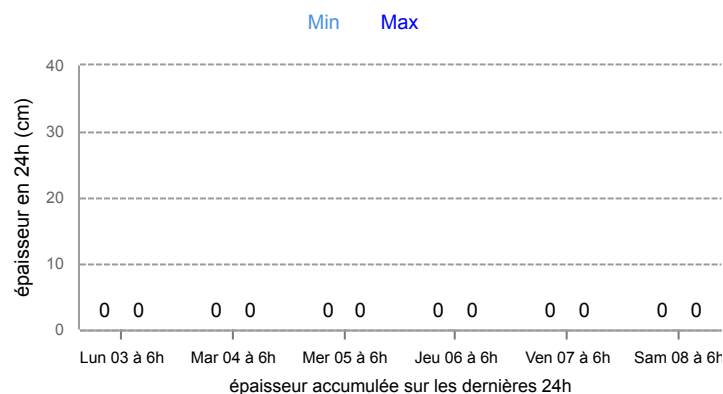
DÉPARTS SPONTANÉS : Petite activité avalancheuse naturelle possible tout près des sommets ou dans les cirques encore bien enneigés au dessus de 2500 m. (coulées ou boulettes de veille neige humide).

Plus rarement, une pente de neige déjà fissurée ou la rupture d'une corniche essentiellement au dessus de couloir raides orientés Est pourraient éventuellement donner lieu à une avalanche de fond de taille moyenne (2).

DÉCLENCHEMENTS PROVOQUÉS : Rien à signaler. Un skieur peut néanmoins provoquer une coulée de neige humide en coupant une pente raide l'après-midi au dessus de 2600 à 2700m.

Ceci est le dernier bulletin de la saison, rendez-vous début novembre. Pour les conditions en montagne pendant l'été, consultez les bulletins de prévision Montagne du département : 08 99 71 02 09

Neige fraîche à 1800 m



Aperçu météo

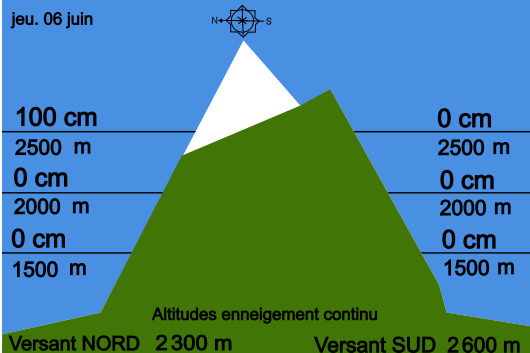


Soleil le matin, rares averses l'après-midi.

Pluie-Neige

Iso 0 °C	4200 m	4100 m	4100 m	4300 m
Vent 2000 m	← 10 km/h	↗ 15 km/h	↑ 5 km/h	↗ 5 km/h
Vent 3000 m	↗ 25 km/h	→ 30 km/h	↗ 20 km/h	↗ 15 km/h

Épaisseur de neige hors-piste




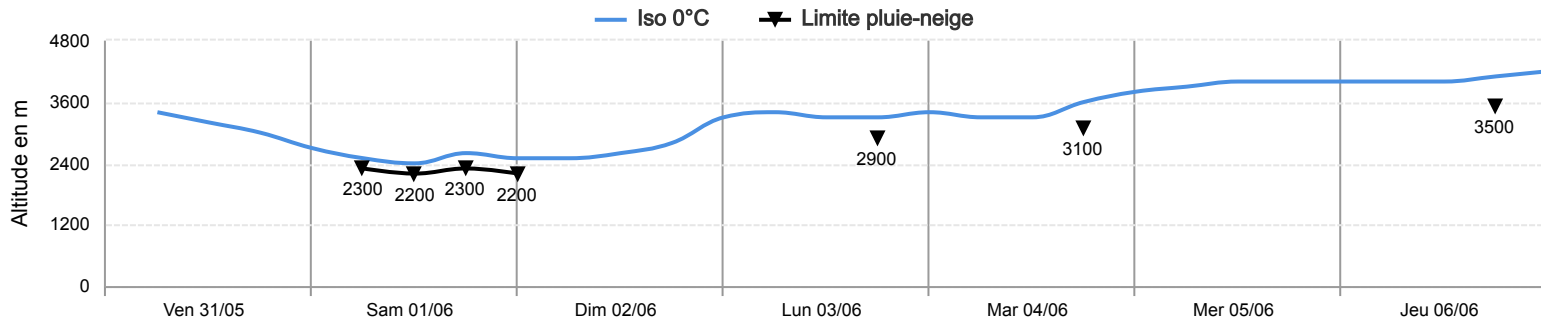
Qualité de la neige

Quelques belles accumulations subsistent dans les thalwegs ou dans les vallons orientés Nord à Est où on peut skier parfois jusqu'à 2000 à 2100m mais plus généralement à partir de 2300 m. Le manteau neigeux est de type printanier, encore conséquent en altitude avec 2 à 3m de neige dans les combes nord à partir de 2500m. Cette neige est humidifiée sur une grande profondeur, tassé et dense, souvent regelé en surface au lever du jour en haute altitude. La neige de surface redeviendra rapidement très humide en journée et parfois pourrie en altitude rendant la progression pénible. Attention à la fragilisation progressive des ponts de neige sur les torrents ainsi qu'à la fonte des lacs encore gelés.



Conditions nivo-météo des 7 derniers jours

	ven. 31/05				sam. 01/06				dim. 02/06				lun. 03/06				mar. 04/06				mer. 05/06				jeu. 06/06			
	03h	09h	15h	21h	03h	09h	15h	21h	03h	09h	15h	21h	03h	09h	15h	21h	03h	09h	15h	21h	03h	09h	15h	21h	03h	09h	15h	21h
Météo																												
Vent (km/h)	40	30	30	30	20	25	45	45	35	25	25	25	25	25	25	25	25	25	25	25	25	25	25	25	30	35	35	35
à 3000m																												
Vent (km/h)	30	20	20	20	10	10	25	30	25	20	15	15	10	10	10	15	15	10	10	10	10	10	15	15	20	25	25	25
à 2000m																												



Risque d'avalanche	ven. 31/05	sam. 01/06	dim. 02/06	lun. 03/06	mar. 04/06	mer. 05/06	jeu. 06/06

