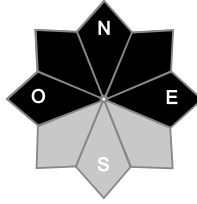
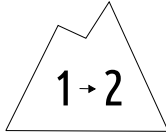




Estimation des risques pour le :

MERCREDI 15 AVRIL

ACTION DU SOLEIL, POURSUITE DE L'HUMIDIFICATION.



Indice de risque faible évoluant en limité.

Départs spontanés : quelques départs en neige humide.

Déclenchements provoqués : petites coulées sous les skis dans la neige fortement humidifiée (pourrie).

Indices de risque : 5 très fort - 4 fort - 3 marqué - 2 limité - 1 faible -- En noir : les pentes les plus dangereuses

Stabilité du manteau neigeux

Situation avalancheuse typique :



neige humide



couche fragile persistante

Départs spontanés : - Le matin le regel est bon par ciel clair et réduit le risque de départs naturels au dessus des nuages matinaux .

- Quelques départs en neige humide, après quelques heures d'ensoleillement. L'activité avalancheuse suit la course du soleil, d'abord en versants NE, Est et ensuite Ouest et NO.

Plus rarement une cassure linéaire (plaques) est possible donnant alors de grandes avalanches (taille 3) si l'eau de fonte qui percole dans le manteau atteint les couches fragiles enfouies du début de saison. Cette cassure linéaire semble plus probable en versants Est/Nord/Ouest, sous 2700 m.

- Rares avalanches de glissement (plaques de fond) à toute heure sur terrains propices, notamment en Nord sous 2500/2600 m. Taille 2.

Déclenchements provoqués : avalanche de neige humide (pourrie) sous les skis en coupant une pente trop humidifiée au fil des heures. Exceptionnellement une poire peut déclencher en cascade une cassure linéaire et une grande avalanche en sollicitant une couche fragile du début de saison.

Secteur Arpont-Parrachée : En versants froids de haute altitude, rares plaques d'aspect poudreux, de moins en moins réactives, on les trouve plutôt près des crêtes et des ruptures de pentes. Petites à moyennes avalanches.

Autres : chutes de corniches possibles à toute heure.

Qualité de la neige

Enneigement : l'enneigement est revenu au niveau des normales suite à la chaleur des derniers jours, le chauffage et la présence des nuages accélèrent la fonte.

Limite skiable : vers 1400 m en Nord, 1700/1800 m en Sud.

Qualité de la neige : Bon regel le matin par ciel clair. Neige croûtée, moquette au soleil devenant profondément pourrie après avoir trop chauffée. En secteur nord la neige est collante. Secteur Parrachée, la croûte s'humidifie progressivement, la neige botte facilement.

Aperçu météo pour le mercredi 15 avril

nuît

matin

après-midi

soir

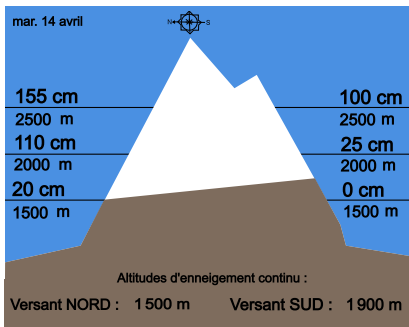


Ciel clair le matin, des cumulus de beau temps se développent en journée, températures en hausse.

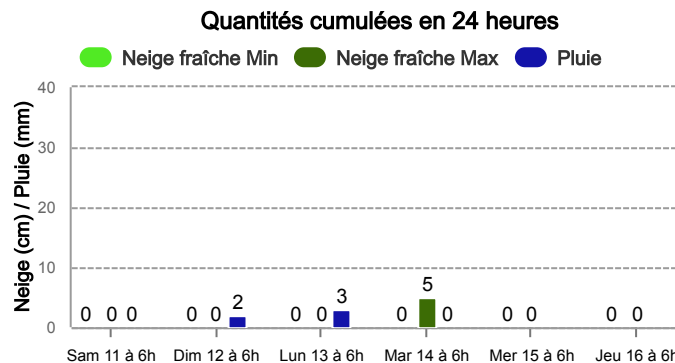
Pluie-Neige

| Iso 0 °C    | 2900 m    | 2900 m    | 3000 m    | 2900 m    |
|-------------|-----------|-----------|-----------|-----------|
| Vent 2500 m | ← 5 km/h  | ↑ 5 km/h  | ↑ 5 km/h  | ↑ 5 km/h  |
| Vent 3500 m | ↻ 10 km/h | ↙ 10 km/h | ↑ 10 km/h | ↑ 10 km/h |

Épaisseur de neige hors-piste



Précipitations à 1800 m



Tendance du jeudi 16 avril



Indice de risque limité

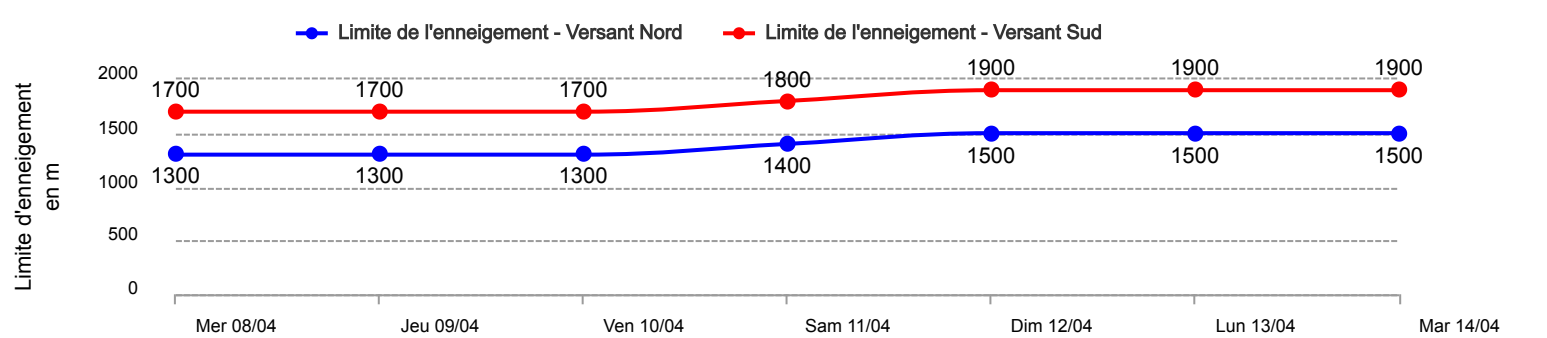
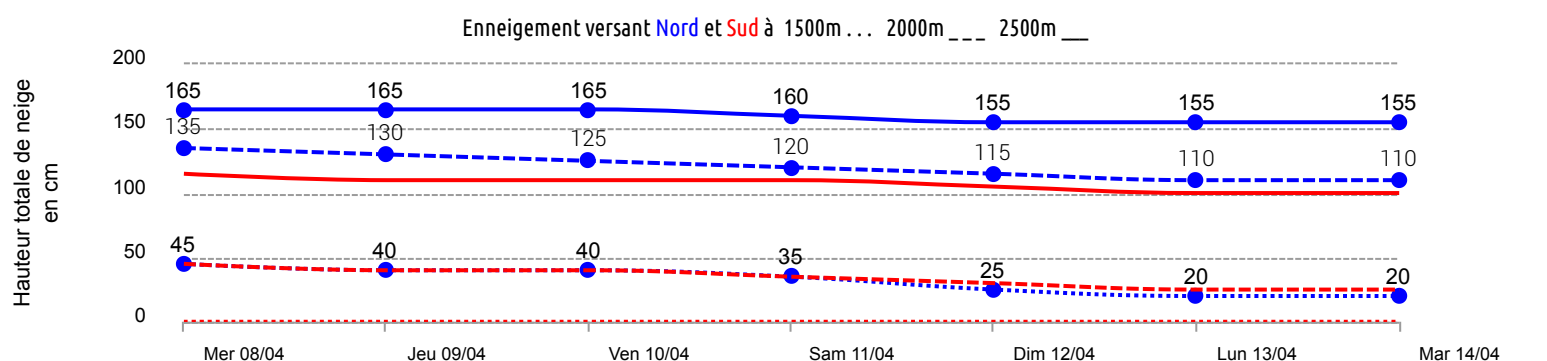

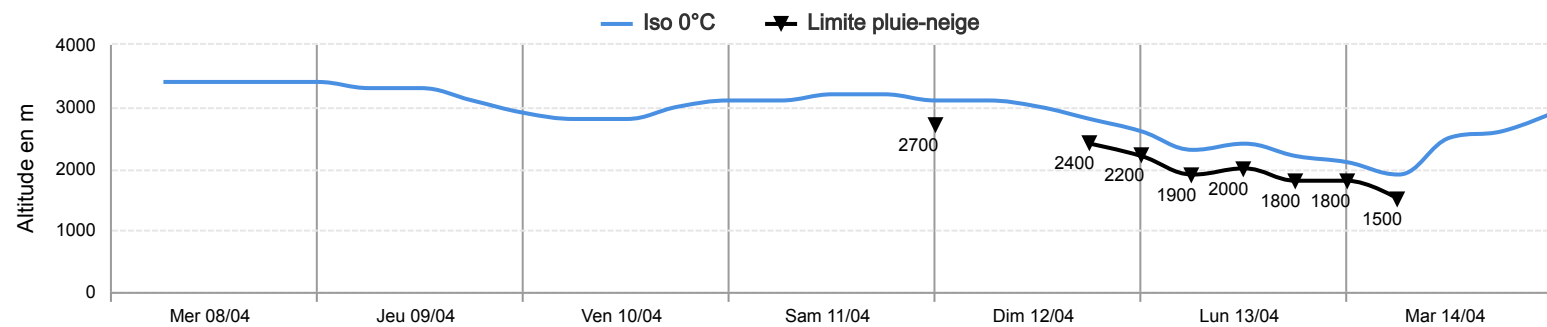
Encore quelques nuages et des températures élevées favorisant l'activité en neige humide, risque limité stationnaire.

Pour consulter la vigilance en cours, veuillez vous rendre sur le site <https://vigilance.meteofrance.fr/fr>



Conditions nivo-météo des 7 derniers jours

|             | mer. 08/04 |     |     |     | jeu. 09/04 |     |     |     | ven. 10/04 |     |     |     | sam. 11/04 |     |     |     | dim. 12/04 |     |     |     | lun. 13/04 |     |     |     | mar. 14/04 |     |     |     |
|-------------|------------|-----|-----|-----|------------|-----|-----|-----|------------|-----|-----|-----|------------|-----|-----|-----|------------|-----|-----|-----|------------|-----|-----|-----|------------|-----|-----|-----|
|             | 03h        | 09h | 15h | 21h | 03h        | 09h | 15h | 21h | 03h        | 09h | 15h | 21h | 03h        | 09h | 15h | 21h | 03h        | 09h | 15h | 21h | 03h        | 09h | 15h | 21h | 03h        | 09h | 15h | 21h |
| Météo       |            |     |     |     |            |     |     |     |            |     |     |     |            |     |     |     |            |     |     |     |            |     |     |     |            |     |     |     |
| Vent (km/h) | 15         | 10  | 5   | 10  | 10         | 15  | 30  | 15  | 20         | 20  | 30  | 20  | 30         | 30  | 25  | 25  | 30         | 30  | 35  | 35  | 35         | 30  | 30  | 20  | 15         | 20  | 20  | 15  |
| à 3500m     | ↓          | ←   | ↓   | ↓   | ↓          | ↓   | →   | ↓   | ↓          | ↓   | →   | ↑   | →          | →   | →   | ↑   | ↑          | ↑   | ↑   | ↑   | ↑          | ←   | ←   | ←   | ←          | ↓   | ↓   | ↓   |
| Vent (km/h) | 10         | 5   | 0   | 5   | 5          | 5   | 20  | 10  | 15         | 15  | 25  | 10  | 10         | 10  | 10  | 15  | 15         | 20  | 30  | 30  | 25         | 20  | 20  | 10  | 10         | 15  | 15  | 10  |
| à 2500m     | ↓          | ↑   | ↓   | ↓   | →          | →   | →   | ↓   | ↓          | ↓   | →   | ↑   | ↓          | ↓   | →   | ↑   | ↑          | ↑   | ↑   | ↑   | ↑          | ←   | ←   | ←   | ←          | ↓   | →   | ←   |



Pour consulter la vigilance en cours, veuillez vous rendre sur le site <https://vigilance.meteofrance.fr/fr>