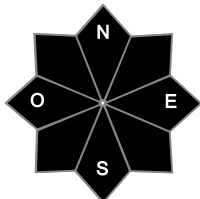




Estimation des risques pour le :

MERCREDI 15 AVRIL

DÉPARTS DE NEIGE HUMIDE AU SOLEIL - RARES PLAQUES À PROXIMITÉ DE L'ITALIE



Indice de risque faible évoluant en limité.

Départs spontanés : en neige humide au fil de l'ensoleillement.

Déclenchements provoqués : en neige humide sous les skis. Quelques instabilités dans la neige ventée sur le secteur frontalier.

Indices de risque : 5 très fort - 4 fort - 3 marqué - 2 limité - 1 faible -- En noir : les pentes les plus dangereuses

Stabilité du manteau neigeux

Situation avalancheuse typique :



neige humide



neige ventée

Départs spontanés : peu probables en début de journée après un regel nocturne correct, puis reprise rapide de l'activité en neige humide au fil de la course du soleil. Départs généralement ponctuels en particulier en pentes raides près des rochers, engendrant des avalanches de taille petite à moyenne (taille 1 à 2). Les départs sont plus nombreux à proximité de l'Italie avec les récentes chutes de neige. Un départ linéaire de plus grande taille (taille 3), est possible mais reste rare, plutôt dans les orientations est à ouest en passant par le nord au-dessus de 2200/2400 m environ, lorsque l'humidification gagne en profondeur et atteint pour la première fois des couches fragiles persistantes enfouies à la base du manteau neigeux.

Déclenchements provoqués :

- Un skieur évoluant tardivement en pentes raides fortement humidifiées peut provoquer des départs de neige humide sous les skis, engendrant des avalanches en poires de taille petite à moyenne (taille 1 à 2). Un départ linéaire de grande taille (taille 3) est possible mais rare, notamment dans les orientations est, nord-est, nord-ouest et ouest au-dessus de 2200/2400 m environ dans le cas de sollicitation de couches fragiles persistantes enfouies à la base du manteau neigeux. Départs avec cassures linéaires larges et épaisses, possibles au passage d'un skieur, notamment après un premier départ de surface.
- Sur le secteur frontalier avec l'Italie, des instabilités sont en place, formées par les chutes de neige de lundi. Elles sont facilement identifiables, mais peuvent encore être déclenchées par le passage d'un skieur, générant alors des avalanches de taille petite à moyenne.

Qualité de la neige

Enneigement nettement déficitaire pour une mi-avril avant l'épisode de ce lundi, notamment en adrets, parfois secs jusqu'à 2500 m.

Hauteurs de neige observées vers 2500 m : 114 cm en versant nord du col Izoard et au-dessus de Saint-Véran à 2700 m, 71 cm à la Nivôse du Col Agnel à 2630 m.

Limite d'enneigement skiable : au plus bas à 1700/1800 m en ubacs bien protégés ou sur pistes forestières, plutôt 2200/2300 m en adrets.

État de la neige de surface : neige en cycle printanier. Après un regel nocturne correct, reprise rapide de l'humidification au soleil. Dans les ubacs raides aux plus hautes altitudes du massif, neige encore froide, souvent durcie ou travaillée par le vent dans les secteurs exposés, parfois plus légère dans les combes ou pentes abritées. Sur le secteur frontalier avec l'Italie, on peut trouver un peu de neige récente (15/20 cm) qui s'humidifie rapidement.

Aperçu météo pour le mercredi 15 avril

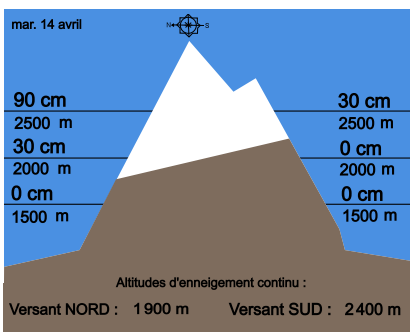
	nuit	matin	après-midi	soir

Bien ensoleillé et doux. Quelques cumulus bourgeonnent l'après-midi en montagne et une averse isolée n'est pas exclue.

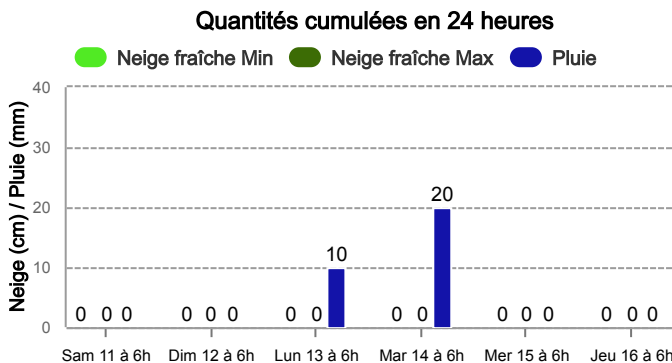
Pluie-Neige

Iso 0 °C	2600 m	2700 m	3000 m	3000 m
Vent 2000 m	↙ 15 km/h	↙ 15 km/h	↗ 20 km/h	↘ 5 km/h
Vent 3000 m	↙ 20 km/h	↙ 15 km/h	↙ 10 km/h	↘ 5 km/h

Épaisseur de neige hors-piste



Précipitations à 1800 m



Tendance du jeudi 16 avril



Indice de risque limité

Maintien d'un risque limité. L'humidification du manteau neigeux se poursuit.


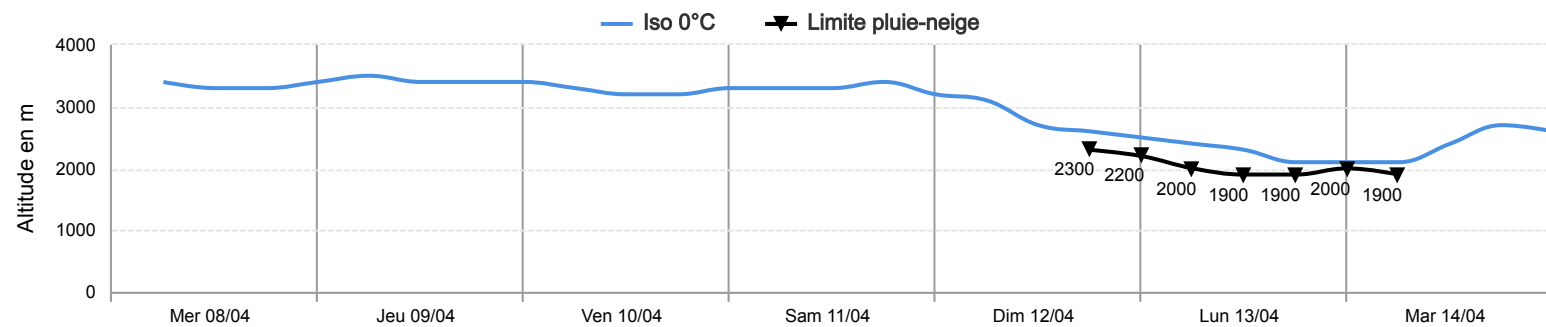
Pour consulter la vigilance en cours, veuillez vous rendre sur le site <https://vigilance.meteofrance.fr/fr>



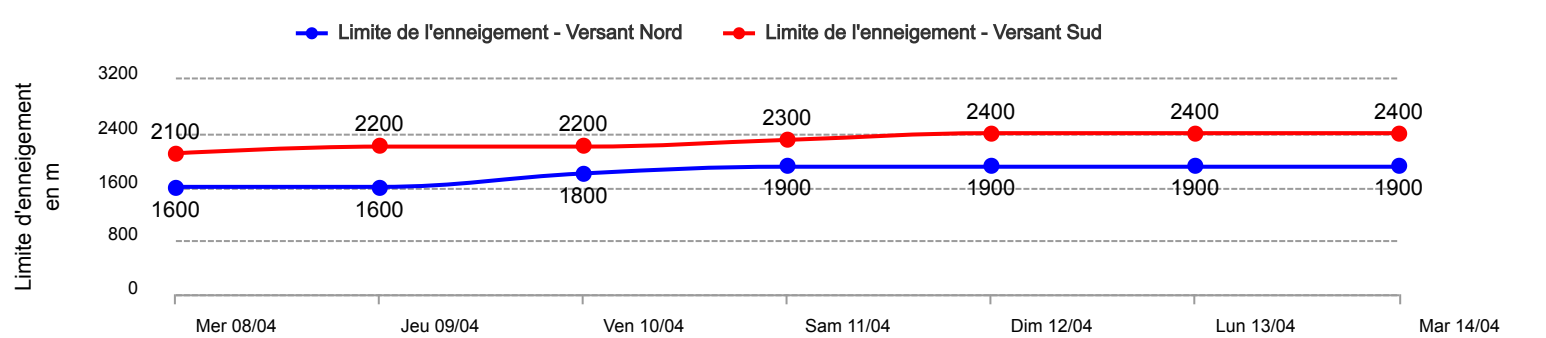
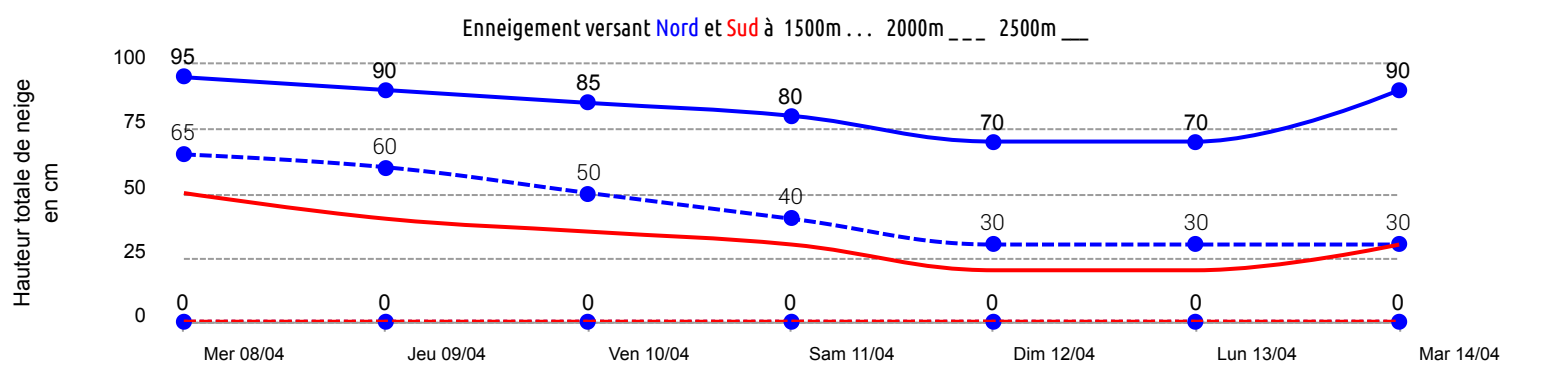
Rédigé le mardi 14 avril 2026 à 16h

Conditions nivo-météo des 7 derniers jours

	mer. 08/04				jeu. 09/04				ven. 10/04				sam. 11/04				dim. 12/04				lun. 13/04				mar. 14/04			
	03h	09h	15h	21h	03h	09h	15h	21h	03h	09h	15h	21h	03h	09h	15h	21h	03h	09h	15h	21h	03h	09h	15h	21h	03h	09h	15h	21h
Météo																												
Vent (km/h)	10	10	10	10	15	20	25	25	30	30	35	25	25	25	25	15	20	25	30	30	25	40	30	30	35	30	30	30
à 3000m	→	↖	→	→	→	↘	↘	→	→	→	→	→	→	→	→	↗	→	↗	↗	↗	←	←	↘	↘	←	←	↘	↘
Vent (km/h)	5	5	15	5	5	10	25	15	20	20	25	10	10	10	25	10	10	15	30	20	25	20	25	15	15	20	25	10
à 2000m	↓	←	↗	→	↗	↓	↘	↘	↻	↘	↘	→	→	→	↗	↗	↗	←	←	↗	←	←	↘	↘	↓	↘	↘	←



Risque d'avalanche	mer. 08/04	jeu. 09/04	ven. 10/04	sam. 11/04	dim. 12/04	lun. 13/04	mar. 14/04



Pour consulter la vigilance en cours, veuillez vous rendre sur le site <https://vigilance.meteofrance.fr/fr>