

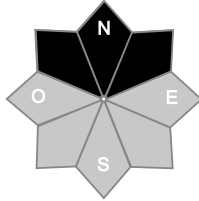
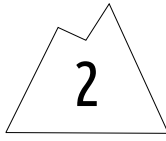


Rédigé le mardi 14 avril 2026 à 16h

Estimation des risques pour le :

MERCREDI 15 AVRIL

MANTEAU NEIGEUX PRINTANIER



Indice de risque limité.

Départs spontanés : avalanches en neige humide au fil de l'ensoleillement.

Déclenchements provoqués : départs en neige humide sous les skis, de taille parfois moyenne en ubacs d'altitude.

Indices de risque : 5 très fort - 4 fort - 3 marqué - 2 limité - 1 faible -- En noir : les pentes les plus dangereuses

Stabilité du manteau neigeux

Situation avalancheuse typique :



neige humide



couche fragile persistante

Déclenchements provoqués :

- Quelques plaques en neige sèche sont possibles à proximité de la frontière italienne au dessus de 2700 m environ, à proximité des crêtes et ruptures de pentes. D'aspect encore poudreux ou légèrement travaillées par le vent de nord à nord-est, elles peuvent être déclenchées au passage d'un skieur et provoquer des avalanches généralement de petite taille.
- Des départs en neige humide sont possibles sous les skis en pentes raides ensoleillées, plus rarement sous forme de plaques peu épaisses et peu étendues près de la frontière italienne. Avalanches de petite taille.
- Des couches fragiles persistantes enfouies à la base du manteau neigeux sont encore localement présentes en orientations nord-ouest, nord et nord-est d'altitude comprise entre 2200 et 2700 m environ. Avec l'humidification progressive du manteau neigeux, un skieur peut venir les solliciter, et déclencher une avalanche de taille moyenne.

Départs spontanés :

- à la frontière italienne où les nuages sont restés présents tardivement, départs en neige s'humidifiant au soleil possibles dès le début de journée puis en suivant la course du soleil. Ailleurs, début plus tardif de l'activité suite à un bon regel nocturne, puis reprise de l'humidification en cours de matinée. Départs de petite taille, parfois moyenne dans quelques pentes d'orientations nord-ouest, nord et nord-est d'altitude supérieure à 2200 m environ.

Qualité de la neige

Enneigement proche des normales pour la saison.

Hauteurs de neige observées : 114 cm à la nivose de Millefontes à 2430 m, 55 cm à Isola 2000 à 1900 m.

Enneigement skiable généralement à partir de 1800 m en terrain favorable et 2200/2300 m en adrets peu pentus.

État de la neige en surface : manteau neigeux printanier, avec un bon regel nocturne en général au dessus de 2000 m, sauf vers la frontière italienne où les nuages ont résisté plus longtemps. Vers la frontière italienne, quelques cm de neige récente, déjà le plus souvent alourdie.

Aperçu météo pour le mercredi 15 avril

nuit

matin

après-midi

soir

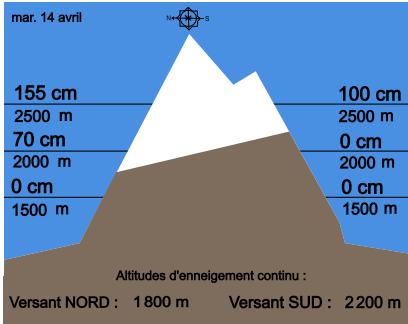


Retour d'un temps généralement bien ensoleillé, avec quelques cumulus accompagnés de possibles petites averses éparses l'après-midi.

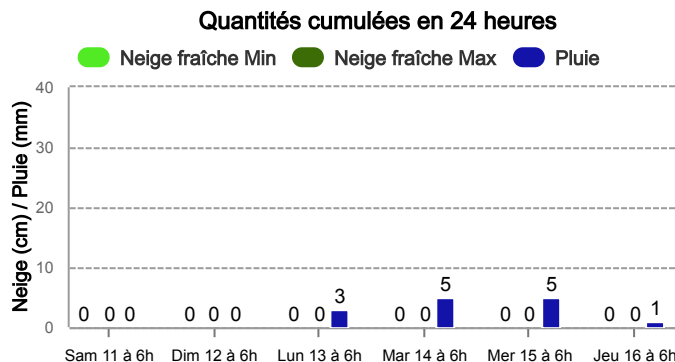
Pluie-Neige

Iso 0 °C	2800 m	2800 m	2900 m	3100 m
Vent 2000 m	↓ 45 km/h	↓ 35 km/h	↓ 25 km/h	↓ 15 km/h
Vent 3000 m	↓ 35 km/h	↙ 25 km/h	← 20 km/h	↘ 10 km/h

Épaisseur de neige hors-piste



Précipitations à 1800 m



Tendance du jeudi 16 avril



Indice de risque limité

poursuite de l'humidification du manteau neigeux avec un temps bien ensoleillé et des températures en hausse.


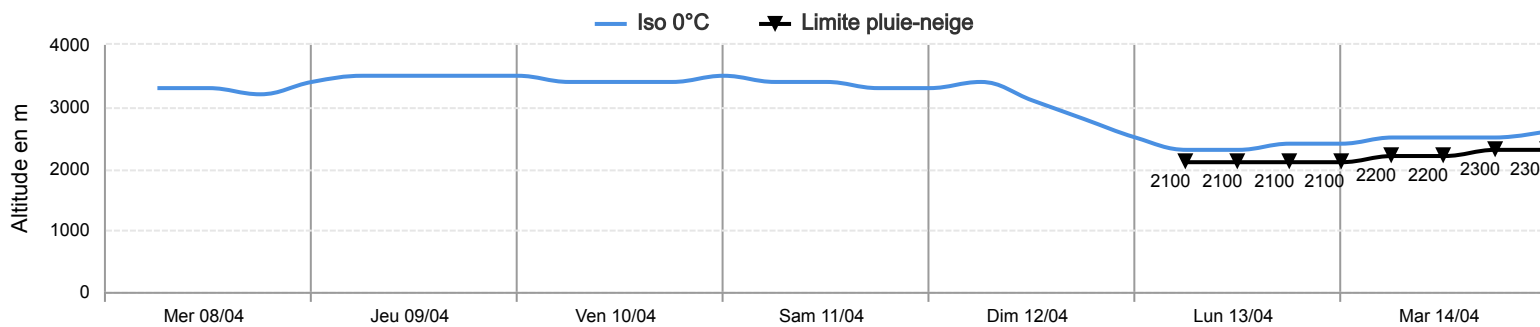
Pour consulter la vigilance en cours, veuillez vous rendre sur le site <https://vigilance.meteofrance.fr/fr>



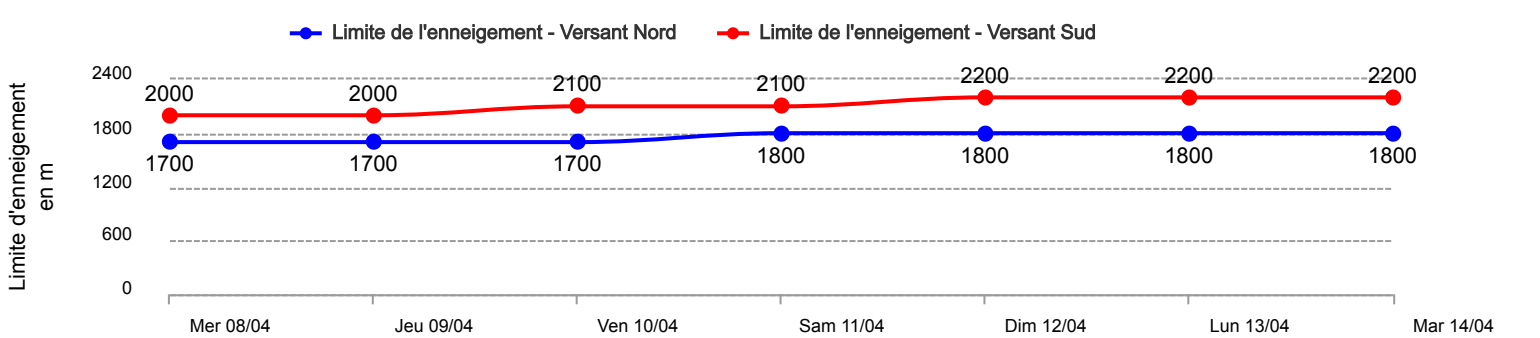
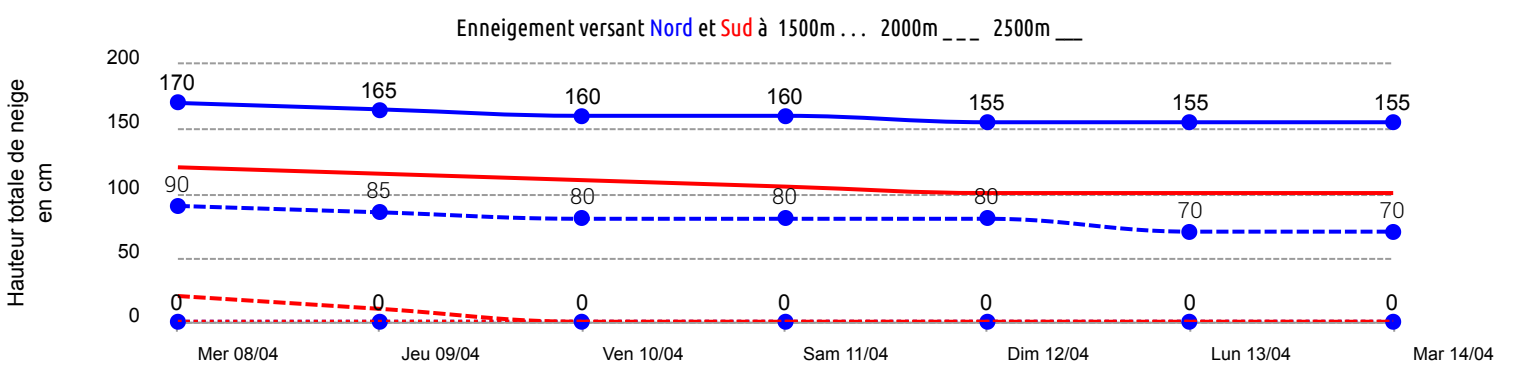
Rédigé le mardi 14 avril 2026 à 16h

Conditions nivo-météo des 7 derniers jours

	mer. 08/04				jeu. 09/04				ven. 10/04				sam. 11/04				dim. 12/04				lun. 13/04				mar. 14/04			
	03h	09h	15h	21h	03h	09h	15h	21h	03h	09h	15h	21h	03h	09h	15h	21h	03h	09h	15h	21h	03h	09h	15h	21h	03h	09h	15h	21h
Météo																												
Vent (km/h)	10	15	15	10	15	20	25	25	30	25	30	20	25	25	30	15	15	20	20	20	20	20	40	40	40	40	40	40
à 3000m	→	←	↗	↘	↘	→	→	↘	↘	→	→	↘	↘	→	→	→	→	←	←	←	←	←	↘	↘	↘	↘	↘	↘
Vent (km/h)	10	10	20	10	10	10	15	20	20	15	20	10	10	20	20	10	10	15	15	15	15	15	30	45	40	40	45	40
à 2000m	↘	←	↗	↘	→	↑	↘	↘	↘	↗	↘	↘	↘	→	↗	→	→	←	←	←	←	←	↘	↘	↘	↘	↘	↘



Risque d'avalanche	mer. 08/04	jeu. 09/04	ven. 10/04	sam. 11/04	dim. 12/04	lun. 13/04	mar. 14/04



Pour consulter la vigilance en cours, veuillez vous rendre sur le site <https://vigilance.meteofrance.fr/fr>