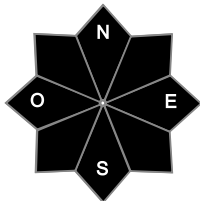
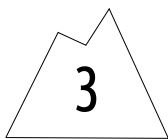




### Estimation des risques pour le :

**MERCREDI 15 AVRIL**

### DÉPARTS EN NEIGE HUMIDE, RARES PLAQUES EN ALTITUDE



Indice de risque marqué.

Départs spontanés : Avalanches de neige humide

Déclenchements provoqués : Rares plaques en altitude

Indices de risque : 5 très fort - 4 fort - 3 marqué - 2 limité - 1 faible -- En noir : les pentes les plus dangereuses

### Stabilité du manteau neigeux

Situation avalancheuse typique :



neige humide



neige fraîche

**Départs spontanés :** Des avalanches en neige humide sont toujours possibles. Après les fortes pluies de lundi et mardi, l'humidification s'est faite en profondeur, dans toutes les orientations. Une couche sans cohésion identifiée en profondeur durant toute la saison peut être touchée par l'eau liquide. Ces avalanches sont le plus souvent de taille moyenne (taille 2) mais quelques avalanches de grande taille sont possibles. Les versants raides d'un large secteur nord jusqu'ici épargnés sont aussi concernés. Au-dessus de 2300m le froid devrait limiter ces départs.

**Déclenchements provoqués :** Un randonneur peut provoquer un départ ponctuel en surface dans la neige humide en coupant une pente raide très humidifiée. Les récentes chutes de neige, au-dessus de 2300 m, ont créé de nouvelles instabilités, sous forme de petites plaques peu épaisses, facilement déclenchables.

**Autres :** Présence de corniches, susceptibles de rompre à cause des conditions printanières. Persistance de surfaces dures et glacées.

### Qualité de la neige

**Qualification de l'enneigement :** L'enneigement est encore très bon pour la saison. Sur la Maniccia, à 2400 m d'altitude dans le massif du Rotondo, on relève 2 m 90 de hauteur de neige totale.

**Limite d'enneigement skiable :** vers 1600 m en Nord, 1800 m en Sud.

**État de la neige :** Regel nocturne correct en versants nord en altitude, inexistant en moyenne montagne. Rapide humidification avec les pluies avec une neige pourrie sous 2200m environ.

Au-dessus de 2200 m en nord, surface du manteau neigeux assez hétérogène alternance de neige dure et travaillée par le vent, de neige colorée par le sable décaillant l'après-midi. Présence d'une neige récente, entre 10 et 20 cm au-dessus de 2200/2300 m, souvent de la neige roulée ou de la neige lourde et humide. Elle est poudreuse au-dessus de 2500m.

### Aperçu météo pour le mercredi 15 avril

nuit

matin

après-midi

soir



Temps ensoleillé, rares averses sur l'ouest du massif l'après-midi

Pluie-Neige

2700 m

Iso 0 °C

2800 m

2900 m

3000 m

3100 m

Vent 1500 m

15 km/h

20 km/h

20 km/h

15 km/h

Vent 3000 m

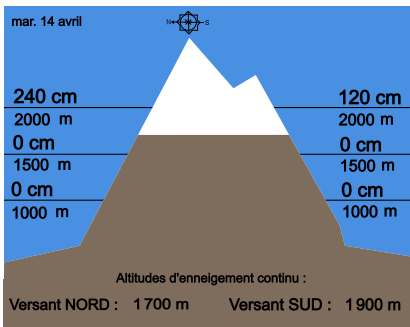
20 km/h

25 km/h

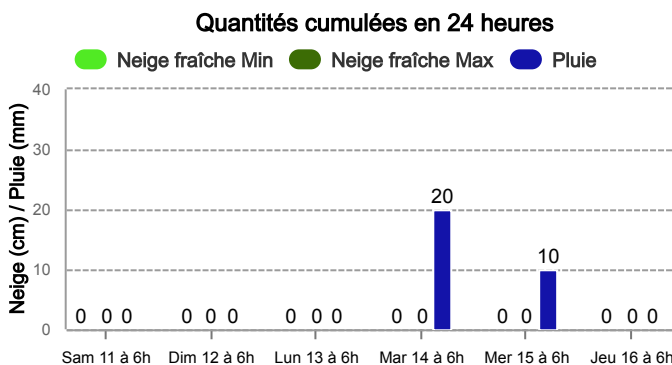
25 km/h

15 km/h

### Épaisseur de neige hors-piste



### Précipitations à 1800 m



### Tendance du jeudi 16 avril



Indice de risque limité

Tendance à la baisse. Risque toujours lié à la neige humide.

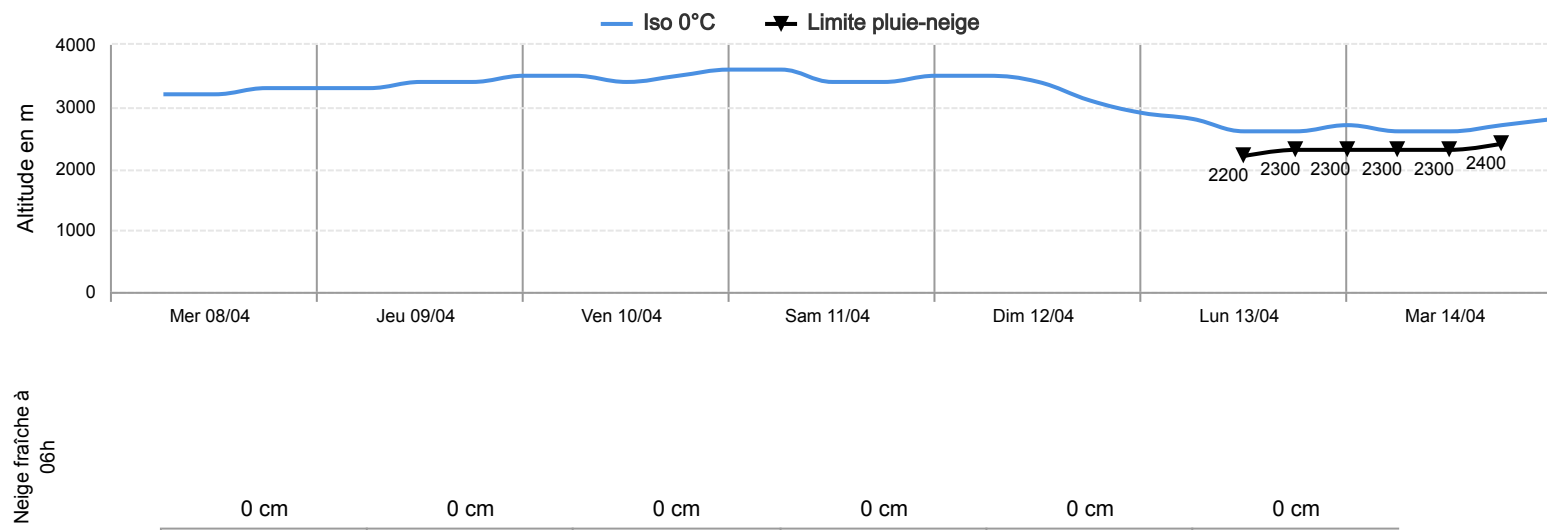
Pour consulter la vigilance en cours, veuillez vous rendre sur le site <https://vigilance.meteofrance.fr/fr>



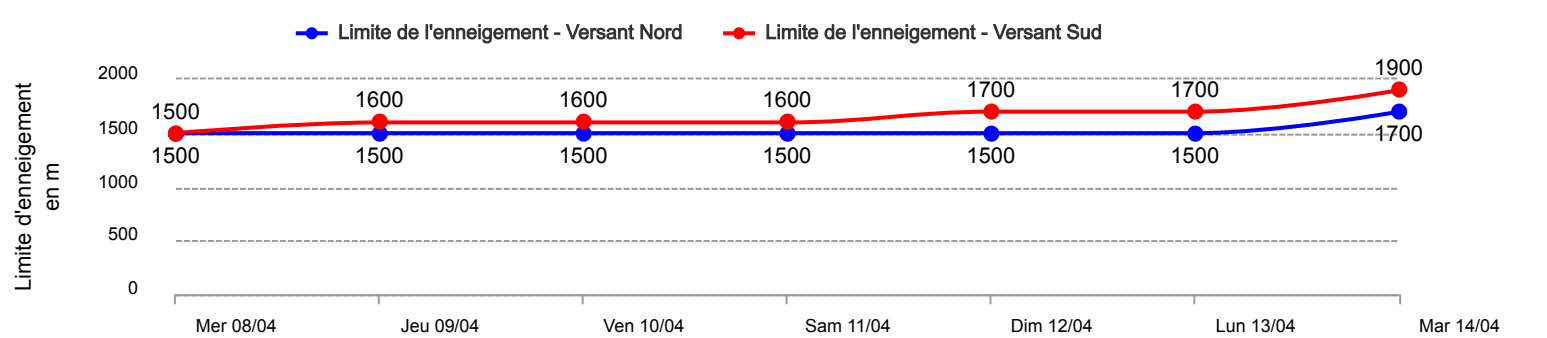
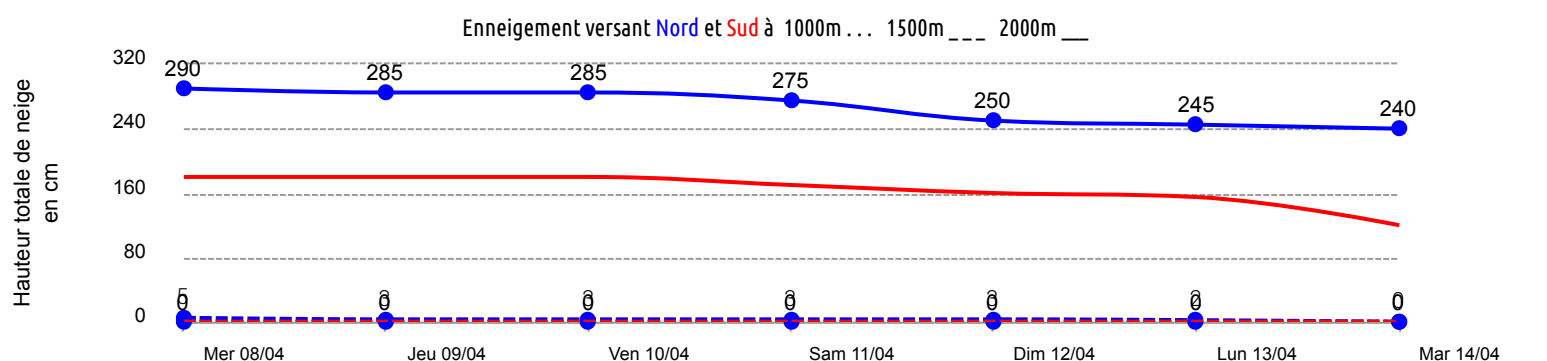
Rédigé le mardi 14 avril 2026 à 15h

Conditions nivo-météo des 7 derniers jours

	mer. 08/04				jeu. 09/04				ven. 10/04				sam. 11/04				dim. 12/04				lun. 13/04				mar. 14/04			
	03h	09h	15h	21h	03h	09h	15h	21h	03h	09h	15h	21h	03h	09h	15h	21h	03h	09h	15h	21h	03h	09h	15h	21h	03h	09h	15h	21h
Météo																												
Vent (km/h)	15	10	20	15	15	15	35	30	35	30	25	50	30	25	15	10	10	25	20	30	80	35	20	15	15	15	20	20
à 3000m	→	↑	→	→	→	→	→	→	→	→	→	→	→	→	→	→	→	→	→	→	→	→	→	→	→	→	→	→
Vent (km/h)	15	10	10	10	10	15	30	25	25	25	20	20	20	20	20	5	10	25	20	25	45	35	20	10	15	15	20	15
à 1500m	→	→	→	→	→	→	→	→	→	→	→	→	→	→	→	→	→	→	→	→	→	→	→	→	→	→	→	→



Risque d'avalanche	mer. 08/04	jeu. 09/04	ven. 10/04	sam. 11/04	dim. 12/04	lun. 13/04	mar. 14/04



Pour consulter la vigilance en cours, veuillez vous rendre sur le site <https://vigilance.meteofrance.fr/fr>