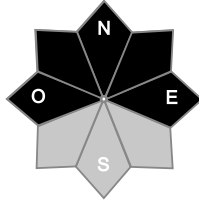
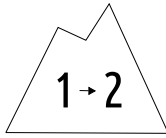




Estimation des risques pour le :

MERCREDI 15 AVRIL

ACTION DU SOLEIL, POURSUITE DE L'HUMIDIFICATION.



Indice de risque faible évoluant en limité.

Départs spontanés : quelques départs en neige humide.

Déclenchements provoqués : petites coulées sous les skis dans la neige fortement humidifiée (pourrie).

Indices de risque : 5 très fort - 4 fort - 3 marqué - 2 limité - 1 faible -- En noir : les pentes les plus dangereuses

Stabilité du manteau neigeux

Situation avalancheuse typique :



neige humide

Départs spontanés : - Le matin le regel est bon par ciel clair et réduit le risque de départs naturels au dessus des nuages matinaux.

- **Quelques départs en neige humide, après quelques heures d'ensoleillement.** L'activité avalancheuse suit la course du soleil, d'abord en versants NE, Est et ensuite Ouest et NO.

Exceptionnellement, une cassure linéaire au volume plus important peut y être observée si l'humidification atteint pour la première fois une couche fragile enfouie.

- **Rares avalanches de glissement** (plaques de fond) à toute heure sur terrains propices, notamment en Nord sous 2500/2600 m. Taille 2.

Déclenchements provoqués : avalanche de neige humide (pourrie) sous les skis en coupant une pente trop humidifiée au fil des heures.

Autres : chutes de corniches possibles.

Qualité de la neige

Enneigement : l'enneigement est revenu au niveau des normales suite à la chaleur des derniers jours, le chauffage et la présence des nuages accélèrent la fonte.

Limite skiable : vers 1200/1300 m en Nord, 1600/1700 m en Sud.

Qualité de la neige : Bon regel le matin par ciel clair. Neige croûtée, moquette au soleil devenant profondément pourrie après avoir trop chauffée. En secteur nord la neige est collante.

Aperçu météo pour le mercredi 15 avril

nuit

matin

après-midi

soir

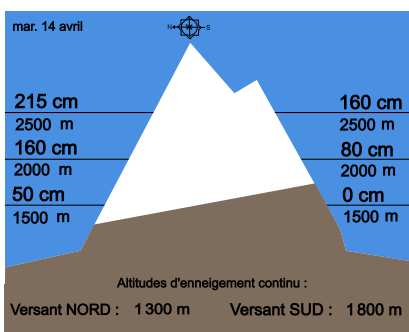


Ciel clair le matin, des cumulus de beau temps se développent en journée, températures en hausse.

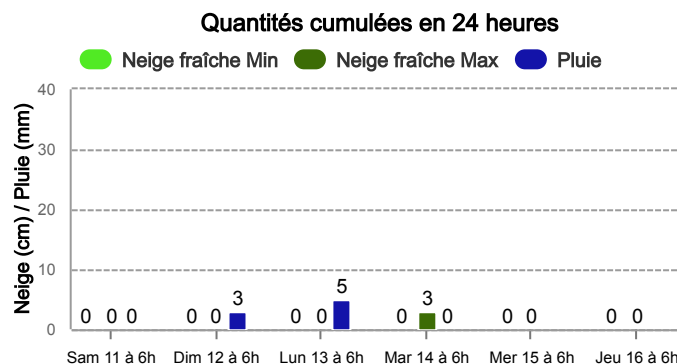
Pluie-Neige

| Iso 0 °C | nuit | matin | après-midi | soir |
|-------------|-----------|-----------|------------|-----------|
| 2900 m | 2900 m | 2900 m | 3000 m | 2900 m |
| Vent 2000 m | ↓ 5 km/h | ↑ 5 km/h | ↑ 5 km/h | ↑ 5 km/h |
| Vent 3000 m | ↓ 10 km/h | ← 10 km/h | ↑ 10 km/h | ↑ 10 km/h |

Épaisseur de neige hors-piste



Précipitations à 1800 m



Tendance du jeudi 16 avril



Indice de risque limité

Encore quelques nuages et des températures élevées favorisant l'activité en neige humide, risque limité stationnaire.

Pour consulter la vigilance en cours, veuillez vous rendre sur le site <https://vigilance.meteofrance.fr/fr>

Météo-France - 73 avenue de Paris, 94165 Saint-Mandé cedex - Contact : contact@meteo.fr

Bulletin neige & avalanches par téléphone au

0 892 68 10 20

Service 0,35 € / min
+ prix appel

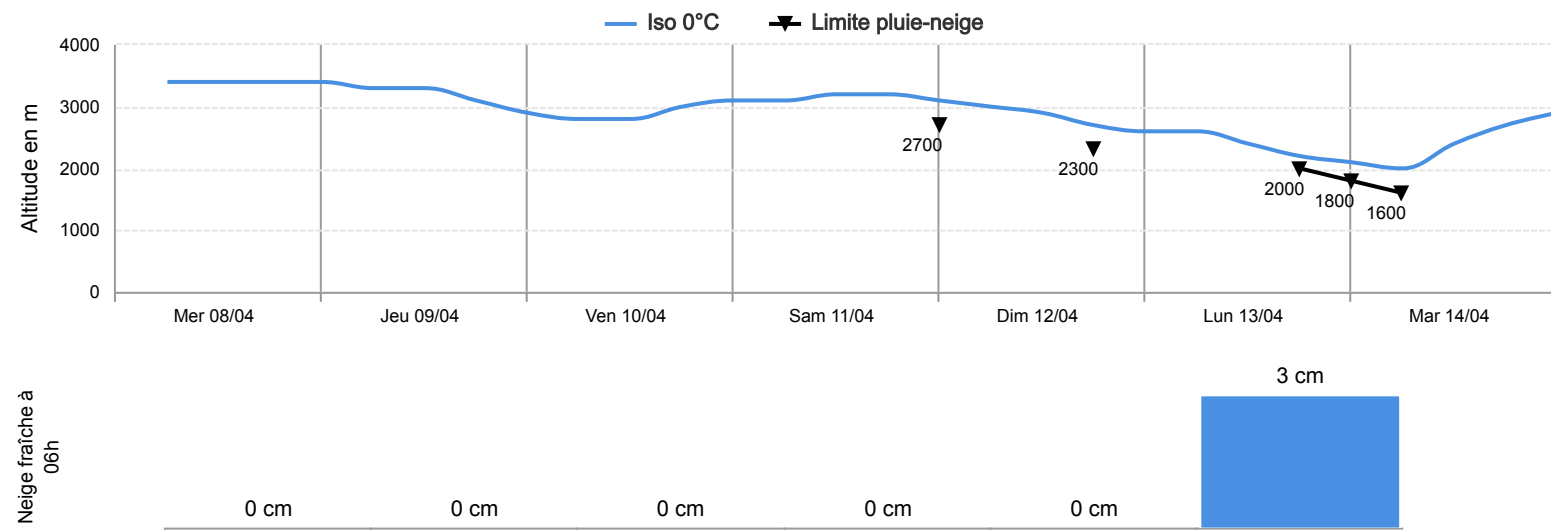
Rédigé par Météo-France avec la contribution des observateurs du réseau nivo-météorologiques. Partenariat : ANMSM (Maires de Stations de Montagne), DSF (Domaines Skiables de France), ADSP (Directeurs de Pistes et de la Sécurité des Stations de Sports d'Hiver) et autres acteurs de la montagne.



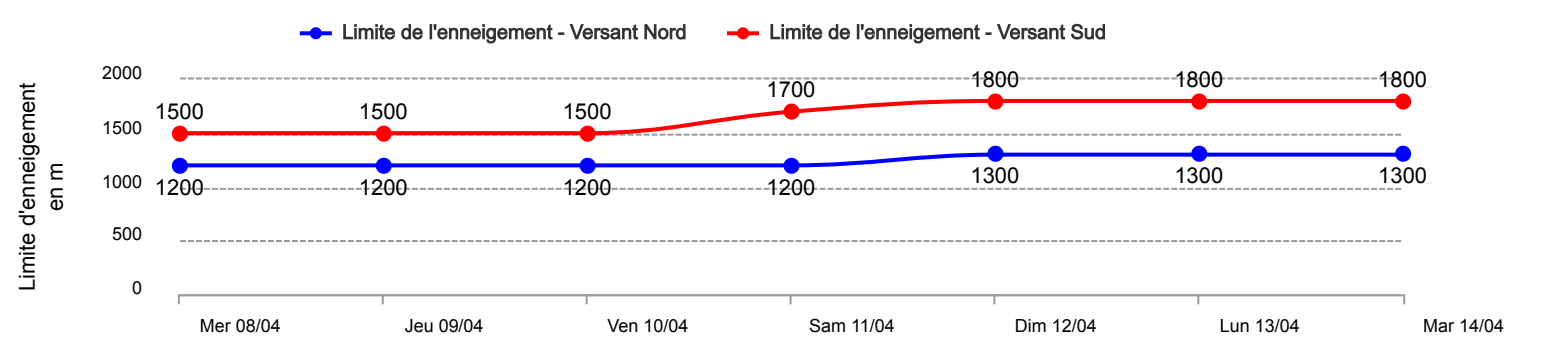
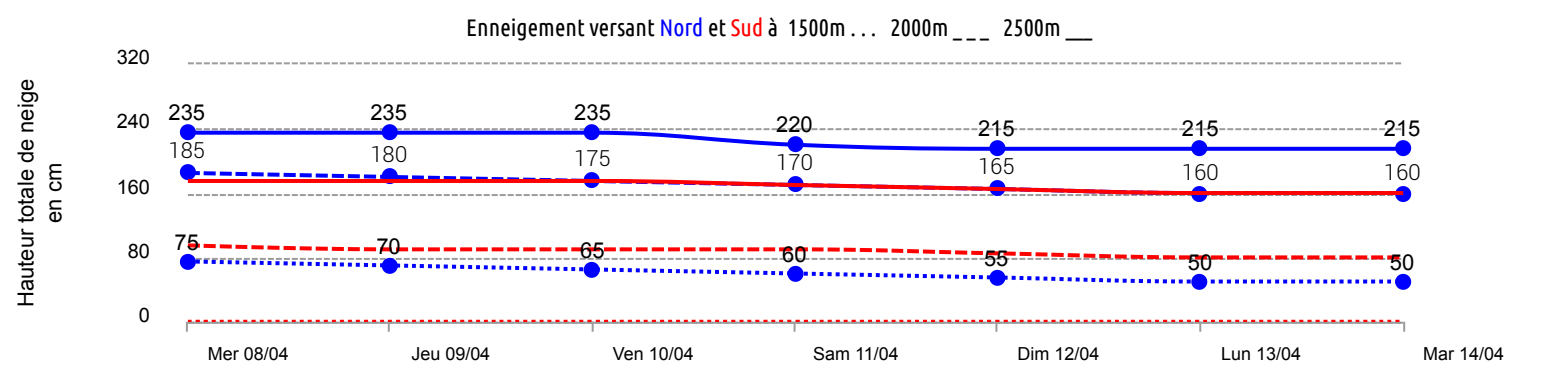
Rédigé le mardi 14 avril 2026 à 17h

Conditions nivo-météo des 7 derniers jours

| | mer. 08/04 | | | | jeu. 09/04 | | | | ven. 10/04 | | | | sam. 11/04 | | | | dim. 12/04 | | | | lun. 13/04 | | | | mar. 14/04 | | | |
|-------------|------------|-----|-----|-----|------------|-----|-----|-----|------------|-----|-----|-----|------------|-----|-----|-----|------------|-----|-----|-----|------------|-----|-----|-----|------------|-----|-----|-----|
| | 03h | 09h | 15h | 21h | 03h | 09h | 15h | 21h | 03h | 09h | 15h | 21h | 03h | 09h | 15h | 21h | 03h | 09h | 15h | 21h | 03h | 09h | 15h | 21h | 03h | 09h | 15h | 21h |
| Météo | | | | | | | | | | | | | | | | | | | | | | | | | | | | |
| Vent (km/h) | 15 | 10 | 5 | 5 | 10 | 20 | 30 | 15 | 15 | 20 | 30 | 20 | 15 | 20 | 25 | 25 | 25 | 30 | 35 | 35 | 30 | 30 | 30 | 20 | 15 | 20 | 20 | 10 |
| à 3000m | | | | | | | | | | | | | | | | | | | | | | | | | | | | |
| Vent (km/h) | 10 | 5 | 0 | 0 | 5 | 15 | 25 | 10 | 10 | 15 | 25 | 10 | 10 | 10 | 15 | 15 | 15 | 15 | 20 | 20 | 20 | 25 | 25 | 10 | 10 | 15 | 15 | 5 |
| à 2000m | | | | | | | | | | | | | | | | | | | | | | | | | | | | |



| | | | | | | | |
|--------------------|------------|------------|------------|------------|------------|------------|------------|
| Risque d'avalanche | | | | | | | |
| | mer. 08/04 | jeu. 09/04 | ven. 10/04 | sam. 11/04 | dim. 12/04 | lun. 13/04 | mar. 14/04 |



Pour consulter la vigilance en cours, veuillez vous rendre sur le site <https://vigilance.meteofrance.fr/fr>