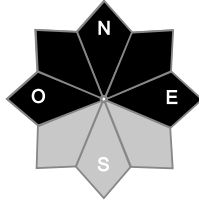
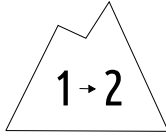




Estimation des risques pour le :

MERCREDI 15 AVRIL

ACTION DU SOLEIL, POURSUITE DE L'HUMIDIFICATION. QUELQUES PLAQUES AUX SOURCES DE L'ISÈRE.



Indice de risque faible évoluant en limité.

Départs spontanés : quelques départs en neige humide.

Déclenchements provoqués : petites coulées sous les skis dans la neige fortement humidifiée (pourrie).

Indices de risque : 5 très fort - 4 fort - 3 marqué - 2 limité - 1 faible -- En noir : les pentes les plus dangereuses

Stabilité du manteau neigeux

Situation avalancheuse typique :



neige humide



couche fragile persistante

Départs spontanés : - Le matin le regel est bon par ciel clair et réduit le risque de départs naturels au dessus des nuages matinaux .

- **Quelques départs en neige humide, après quelques heures d'ensoleillement.** L'activité avalancheuse suit la course du soleil, d'abord en versants NE, Est et ensuite Ouest et NO.

Plus rarement une cassure **linéaire (plaques)** est possible **donnant alors de grandes avalanches (taille 3)** si l'eau de fonte qui percole dans le manteau atteint les couches fragiles enfouies du début de saison. **Cette cassure linéaire semble plus probable en versants Est/Nord/Ouest, sous 2700 m.**

- **Rares avalanches de glissement** (plaques de fond) à toute heure sur terrains propices, notamment en Nord sous 2500/2600 m. Taille 2.

Déclenchements provoqués : avalanche de neige humide (pourrie) sous les skis en coupant une pente trop humidifiée au fil des heures. Exceptionnellement une poire peut déclencher en cascade une cassure linéaire et une grande avalanche en sollicitant une couche fragile du début de saison.

Secteur sources de l'Isère et Pissailas : En versants froids de haute altitude, quelques petites plaques d'aspect poudreux, de moins en moins réactives, on les trouve plutôt près des crêtes et des ruptures de pentes. Petites à moyennes avalanches.

Autres : chutes de corniches possibles.

Qualité de la neige

Enneigement : l'enneigement est revenu au niveau des normales suite à la chaleur des derniers jours, le chauffage et la présence des nuages accélèrent la fonte.

Limite skiable : vers 1300 m en Nord, 1700/1800 m en Sud.

Qualité de la neige : Bon regel le matin par ciel clair. Neige croûtée, moquette au soleil devenant profondément pourrie après avoir trop chauffée. En secteur nord la neige est collante. De la Dent d'Ambin aux sources de l'Isère, la croûte s'humidifie progressivement, la neige botte facilement.

Aperçu météo pour le mercredi 15 avril

nuit



matin



après-midi



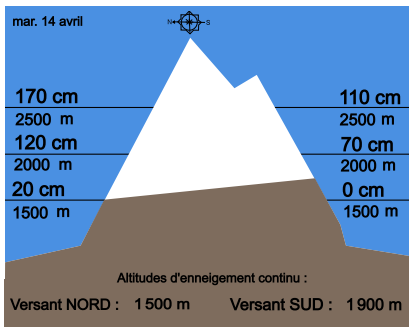
soir



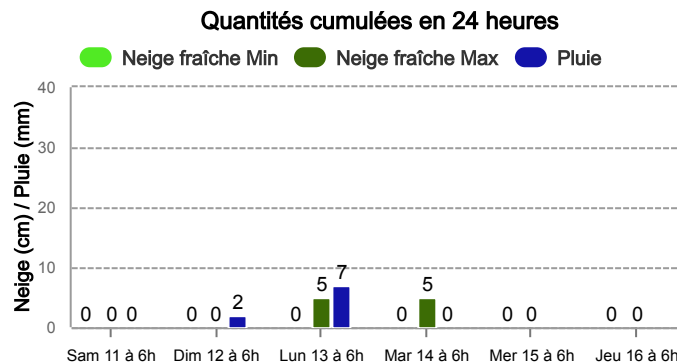
Pluie-Neige

Iso 0 °C	2800 m	2900 m	3000 m	2900 m
Vent 2500 m	↘ 5 km/h	↘ 5 km/h	↙ 5 km/h	↙ 5 km/h
Vent 3500 m	↘ 10 km/h	↘ 10 km/h	↙ 10 km/h	↙ 10 km/h

Épaisseur de neige hors-piste



Précipitations à 1800 m



Tendance du jeudi 16 avril



Indice de risque limité

Encore quelques nuages et des températures élevées favorisant l'activité en neige humide, risque limité stationnaire.


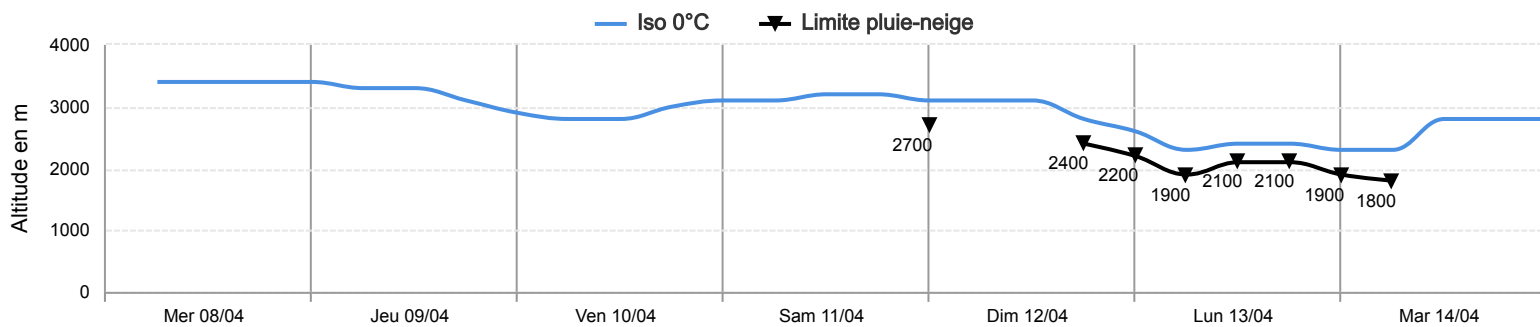
Pour consulter la vigilance en cours, veuillez vous rendre sur le site <https://vigilance.meteofrance.fr/fr>



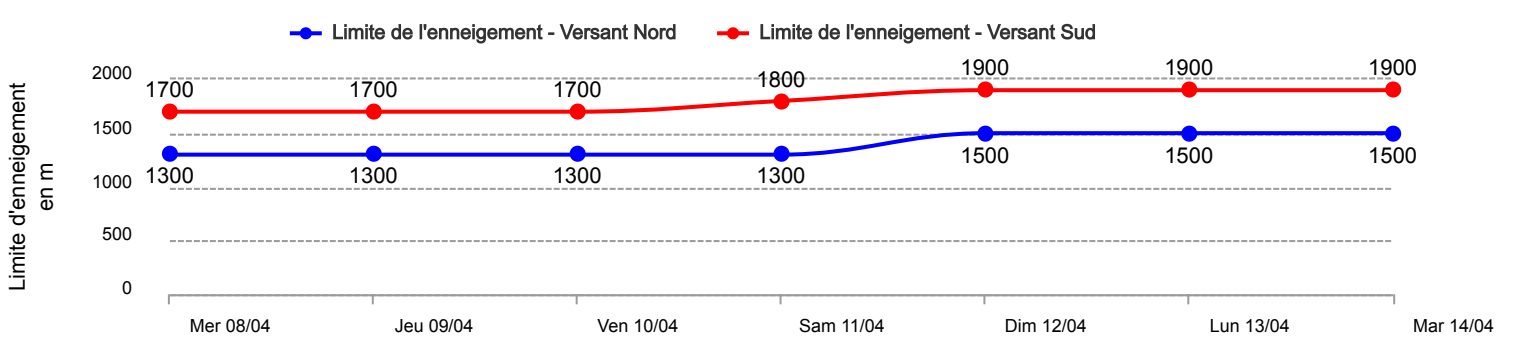
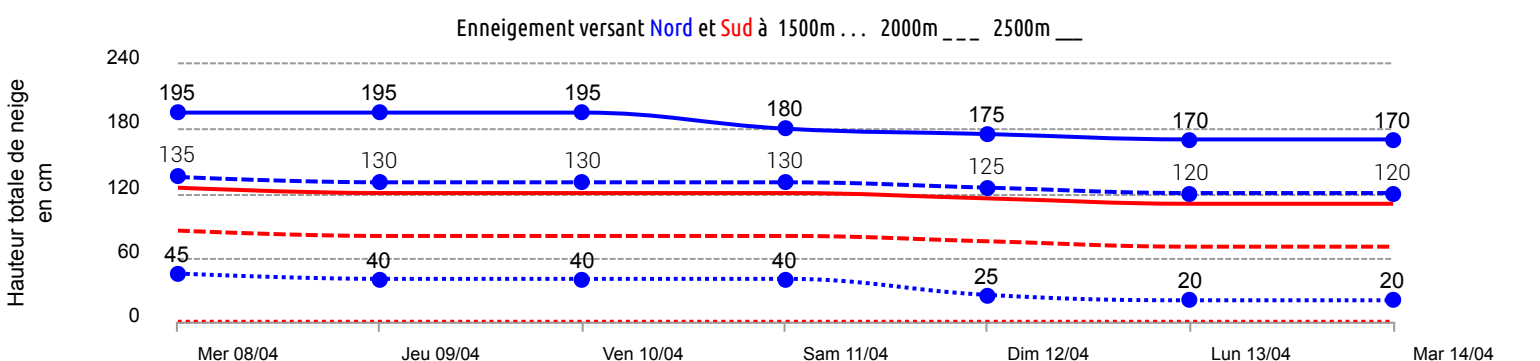
Rédigé le mardi 14 avril 2026 à 17h

Conditions nivo-météo des 7 derniers jours

	mer. 08/04				jeu. 09/04				ven. 10/04				sam. 11/04				dim. 12/04				lun. 13/04				mar. 14/04			
	03h	09h	15h	21h	03h	09h	15h	21h	03h	09h	15h	21h	03h	09h	15h	21h	03h	09h	15h	21h	03h	09h	15h	21h	03h	09h	15h	21h
Météo																												
Vent (km/h)	15	15	15	10	10	15	25	35	20	25	35	20	30	30	25	25	30	30	35	35	40	35	30	25	20	25	25	15
à 3500m																												
Vent (km/h)	5	10	5	5	5	5	15	20	10	20	30	15	10	10	10	15	15	20	30	30	30	25	20	10	15	20	20	10
à 2500m																												



Risque d'avalanche	mer. 08/04	jeu. 09/04	ven. 10/04	sam. 11/04	dim. 12/04	lun. 13/04	mar. 14/04



Pour consulter la vigilance en cours, veuillez vous rendre sur le site <https://vigilance.meteofrance.fr/fr>