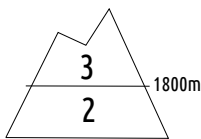




Estimation des risques pour le :

LUNDI 19 JANVIER

MANTEAU NEIGEUX ENCORE INSTABLE



Au-dessus de 1800m indice de risque marqué, plus bas indice limité.

**Départs spontanés :** plaques cédant spontanément avec le transport par le vent, ou avalanches de neige récente en poire sous les éclaircies.

**Déclenchements provoqués :** plaques faciles à déclencher dans la neige récente.

Indices de risque : 5 très fort - 4 fort - 3 marqué - 2 limité - 1 faible -- En noir : les pentes les plus dangereuses

Stabilité du manteau neigeux

Situation avalancheuse typique :



neige fraîche



couche fragile persistante

**Déclenchements provoqués :** la couche de neige récente se stabilise progressivement, mais héberge encore de fréquentes instabilités, entretenues également par le vent.

- Des plaques d'aspect souvent poudreux sont présentes derrière les crêtes, les cols, les ruptures de pentes, au pied des barres rocheuses etc. Elles peuvent encore facilement céder au passage d'un skieur et engendrer des avalanches petites à moyennes (taille 1 à 2).

- Dans les ubacs (orientations ouest, nord à est), des cassures plus épaisses emportant tout le manteau neigeux sont possibles, suite à la présence sur une grande épaisseur de couches fragiles persistantes enfouies. Déclenchement possible même en milieu de pente, parfois à distance. Le départ d'une première plaque de surface dans la neige récente peut faciliter le déclenchement d'une plaque plus épaisse en contrebais. Avalanches moyennes (taille 2), voire grandes (taille 3) si la propagation de la cassure se fait sur une grande largeur.

**Observables :** accumulations, transport de neige, fissures dans la neige récente, woumfs.

**Départs spontanés :** - quelques départs de plaques, suite à la surcharge liée au transport de neige par le vent. Avalanches petites à moyennes (taille 1 à 2), voire grandes (taille 3) en cas de rupture de la couche fragile persistante enfouie.

- Des avalanches de neige récente en poire dans les pentes raides ou couloirs, sous les éclaircies en journée.

Qualité de la neige

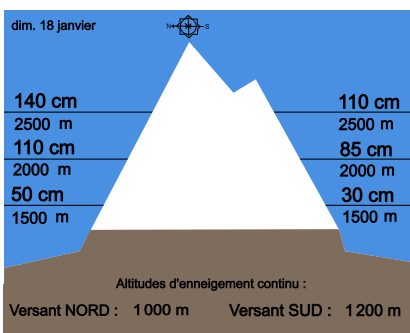
**L'enneigement** s'est amélioré avec les récentes chutes de neige, mais reste encore déficitaire pour la période.

Données observées : environ 137 cm à la Nivôse des Écrins à 3000 m, 30/50 cm vers 1500/1700 m.

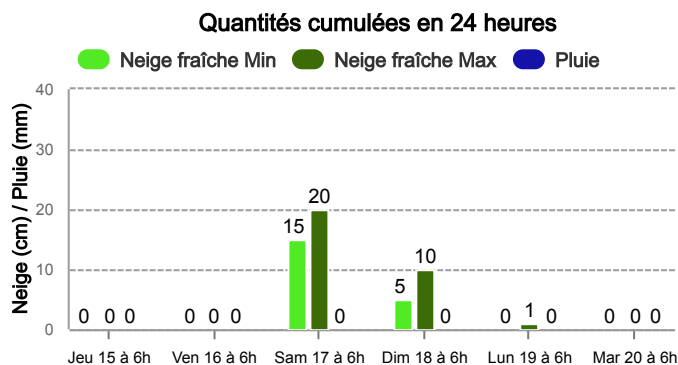
**Limite d'enneigement skiable** vers 1300/1400 m en ubacs avec précaution, mais il faut monter au-dessus de 1600/1800 m pour avoir un enneigement un peu plus confortable.

**État de la neige de surface :** neige récente humide ou légèrement croûtée sous 1700/1800 m environ, plus froide au-delà de 2000 m, avec souvent 30/40 cm de neige récente parfois travaillée par le vent.

Épaisseur de neige hors-piste



Précipitations à 1800 m



Tendance du mardi 20 janvier



Indice de risque marqué

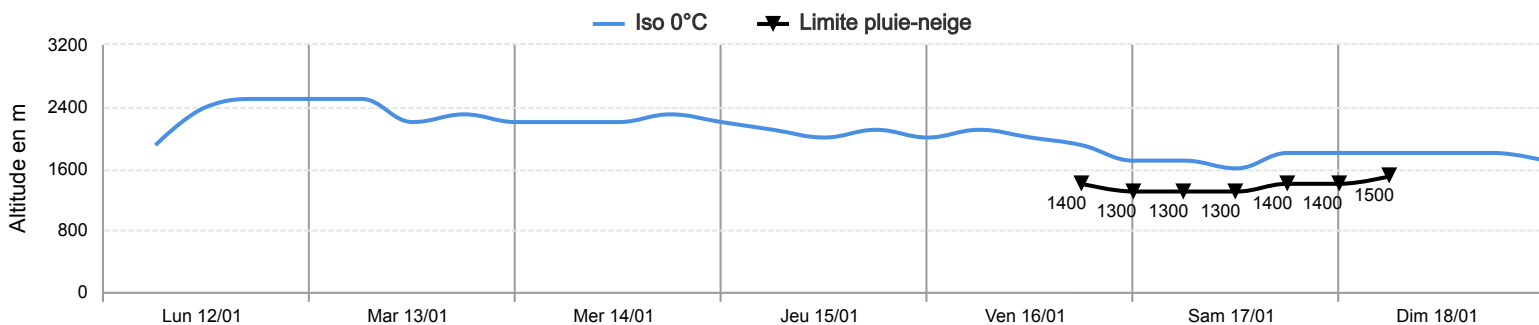
Risque marqué : encore des plaques faciles à déclencher dans la neige récente / ventée. Les couches fragiles persistantes enfouies maintiennent un risque de déclencher une plaque volumineuse en ubac.

Pour consulter la vigilance en cours, veuillez vous rendre sur le site <https://vigilance.meteofrance.fr/fr>

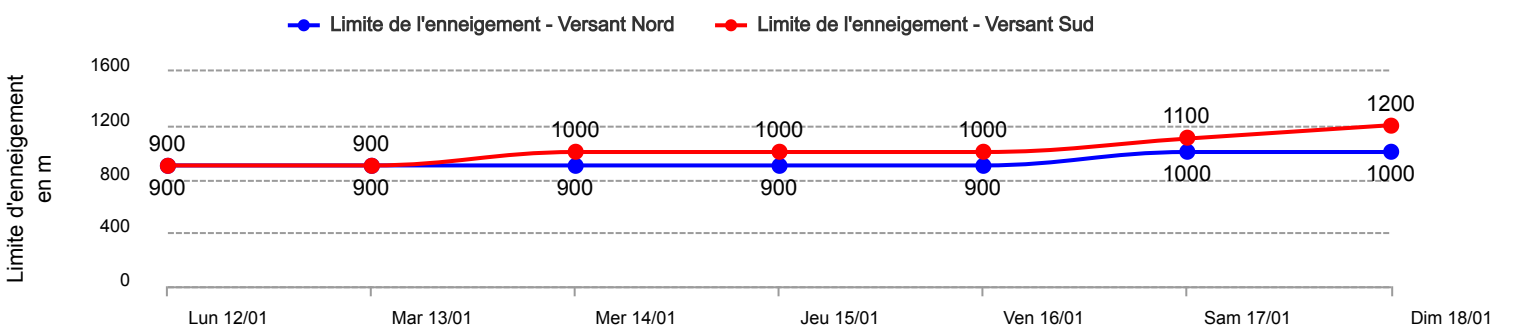
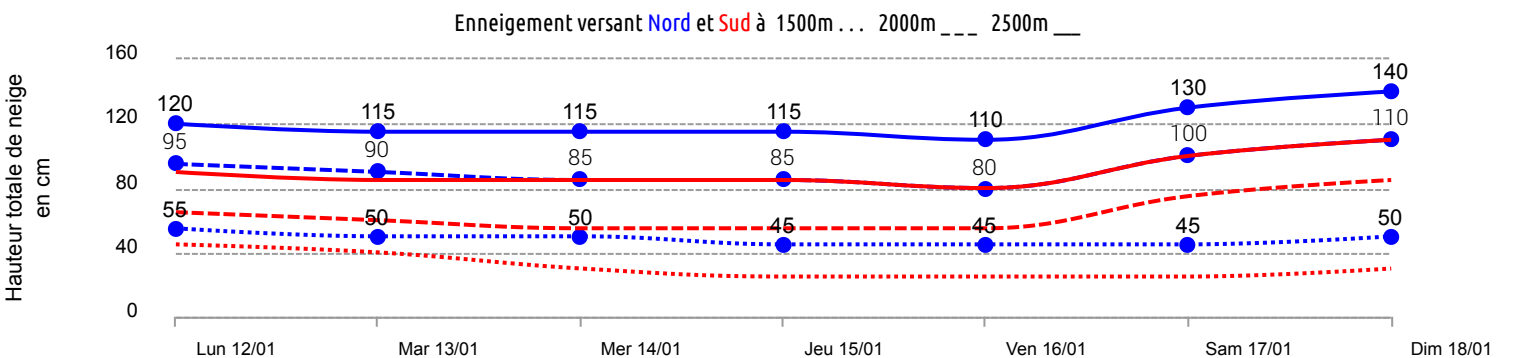


Conditions nivo-météo des 7 derniers jours

	lun. 12/01				mar. 13/01				mer. 14/01				jeu. 15/01				ven. 16/01				sam. 17/01				dim. 18/01			
	03h	09h	15h	21h	03h	09h	15h	21h	03h	09h	15h	21h	03h	09h	15h	21h	03h	09h	15h	21h	03h	09h	15h	21h	03h	09h	15h	21h
Météo																												
Vent (km/h)	30	25	25	20	30	30	30	35	35	30	25	30	30	30	35	35	30	30	35	40	35	30	30	50	50	50	40	40
à 3000m																												
Vent (km/h)	15	15	15	15	15	15	15	15	15	15	15	10	15	15	15	15	20	15	15	15	15	15	15	20	20	20	20	20
à 2000m																												



Risque d'avalanche	lun. 12/01	mar. 13/01	mer. 14/01	jeu. 15/01	ven. 16/01	sam. 17/01	dim. 18/01



Pour consulter la vigilance en cours, veuillez vous rendre sur le site <https://vigilance.meteofrance.fr/fr>