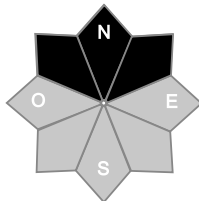
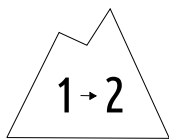




Estimation des risques pour le :

DIMANCHE 19 AVRIL

MANTEAU NEIGEUX PRINTANIER, RARES DÉPARTS VOLUMINEUX EN UBACS D'ALTITUDE



Indice de risque faible évoluant en limité.

Départs spontanés : en neige humide.

Déclenchements provoqués : en neige humide.

Indices de risque : 5 très fort - 4 fort - 3 marqué - 2 limité - 1 faible -- En noir : les pentes les plus dangereuses

Stabilité du manteau neigeux

Situation avalancheuse typique :



neige humide

Déclenchements provoqués :

départs possibles de neige fortement humidifiée par le soleil en pente raide. Instabilités localisées principalement en versants ouest, nord et est d'altitude, les pentes sud et les basses altitudes étant déjà en neige transformée sur l'intégralité du manteau neigeux. Avalanches pouvant être déclenchées par un seul skieur, généralement ponctuelles et de petite taille (taille 1), plus rarement moyenne (taille 2). Exceptionnellement une grande taille est possible sous forme de départ linéaire jusqu'au sol, en un large versant nord au dessus de 2300/2400 m environ où se trouvent encore localement des couches fragiles persistantes enfouies à la base du manteau neigeux.

Départs spontanés :

peu probables en tout début de journée après un regel nocturne modéré, puis reprise rapide de l'activité en neige humide au fil de la course du soleil. Avalanches généralement sous forme de départ ponctuel de petite taille (taille 1), plus rarement moyenne (taille 2), et exceptionnellement grande (taille 3) en cas de départ linéaire en versants nord de haute altitude si l'humidification du manteau neigeux atteint pour la première fois la couche fragile encore présente à la base du manteau neigeux.

Qualité de la neige

Enneigement très déficitaire pour une mi-avril, notamment en adrets, souvent secs jusqu'à plus de 2500 m.

Hauteurs de neige observées : 100 cm en versant nord du col Izoard à 2300 m et au-dessus de Saint-Véran à 2700 m, 56 cm à la Nivôse du Col Agnel à 2630 m.

Limite d'enneigement skiable : au plus bas à 1800 m en ubacs bien protégés ou sur pistes forestières vers le Briançonnais

État de la neige de surface : neige en cycle printanier. Après un regel nocturne correct, reprise rapide de l'humidification au soleil.

Aperçu météo pour le dimanche 19 avril

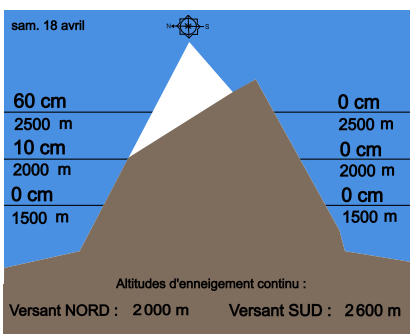
nuît	matin	après-midi	soir

Poursuite d'un temps ensoleillé, sec et chaud, sous un ciel parfois voilé.

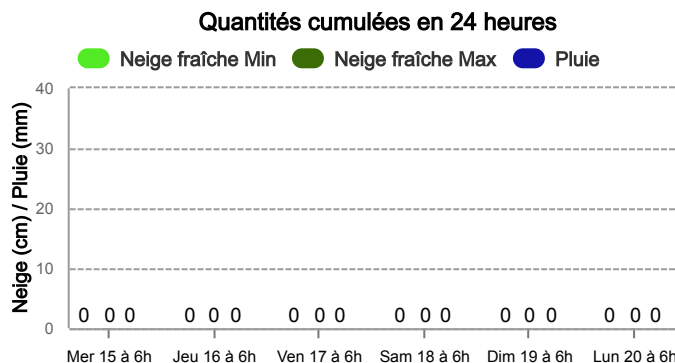
Pluie-Neige

Iso 0 °C	3 200 m	3 000 m	3 100 m	2 900 m
Vent 2000 m	→ 10 km/h	→ 20 km/h	→ 30 km/h	→ 15 km/h
Vent 3000 m	→ 20 km/h	→ 30 km/h	→ 25 km/h	→ 30 km/h

Épaisseur de neige hors-piste



Précipitations à 1800 m



Tendance du lundi 20 avril



Indice de risque limité

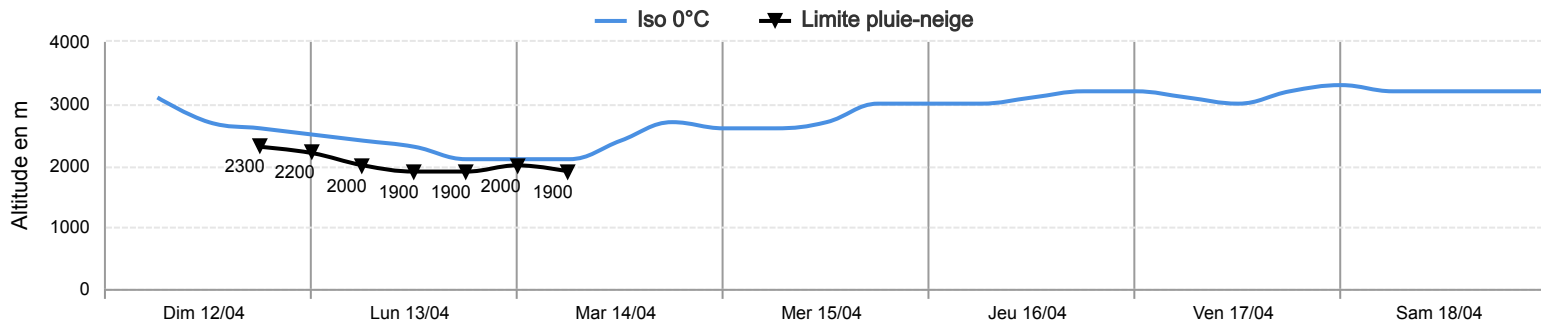
Poursuite de l'humidification du manteau neigeux, avec des conditions encore douces et ensoleillées.

Pour consulter la vigilance en cours, veuillez vous rendre sur le site <https://vigilance.meteofrance.fr/fr>

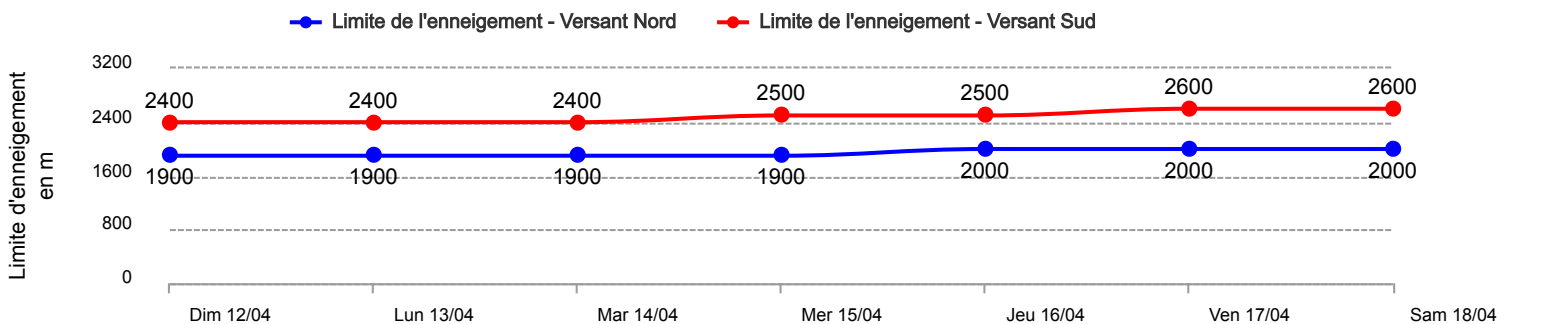
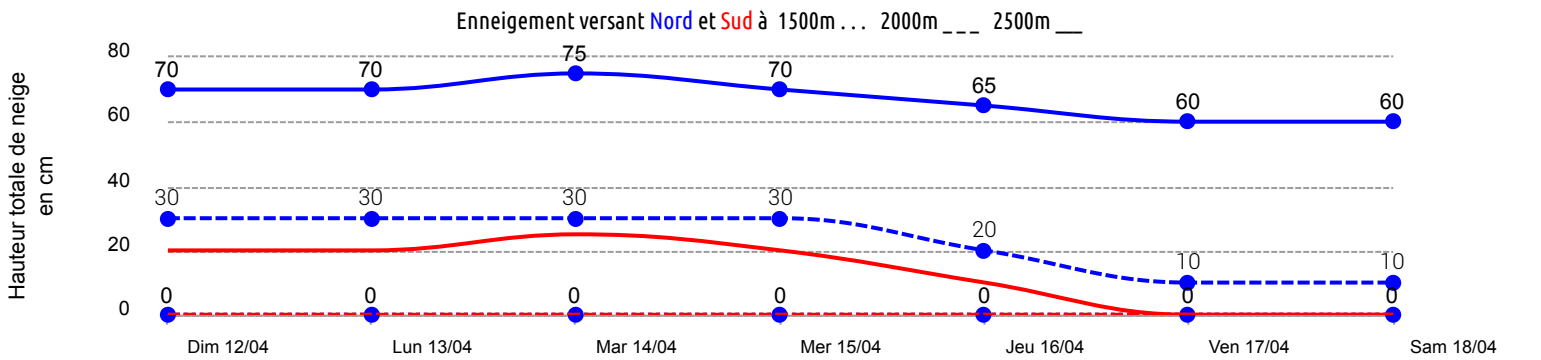


Conditions nivo-météo des 7 derniers jours

	dim. 12/04				lun. 13/04				mar. 14/04				mer. 15/04				jeu. 16/04				ven. 17/04				sam. 18/04			
	03h	09h	15h	21h	03h	09h	15h	21h	03h	09h	15h	21h	03h	09h	15h	21h	03h	09h	15h	21h	03h	09h	15h	21h	03h	09h	15h	21h
Météo																												
Vent (km/h)	20	25	30	30	25	40	30	30	35	30	30	30	25	20	10	5	10	10	15	5	5	5	5	5	10	15	10	5
à 3000m	→	↑	←	←	←	←	↓	←	←	←	←	←	←	←	←	↘	→	→	←	→	↗	↗	→	→	↘	↘	↘	→
Vent (km/h)	10	15	30	20	25	20	25	15	15	20	25	20	15	15	15	5	10	10	15	5	5	5	5	5	5	10	15	10
à 2000m	↖	←	←	↖	←	←	←	←	↓	←	←	←	←	←	↗	↓	↖	↖	↖	↖	↖	↖	↖	↖	↓	↓	↖	↖



Risque d'avalanche	dim. 12/04	lun. 13/04	mar. 14/04	mer. 15/04	jeu. 16/04	ven. 17/04	sam. 18/04



Pour consulter la vigilance en cours, veuillez vous rendre sur le site <https://vigilance.meteofrance.fr/fr>