

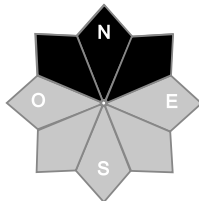
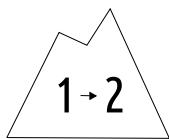


Rédigé le samedi 18 avril 2026 à 16h

Estimation des risques pour le :

DIMANCHE 19 AVRIL

ACTIVITÉ NATURELLE PRINTANIÈRE



Indice de risque faible évoluant en limité.

Départs spontanés : quelques avalanches de neige humide, généralement de taille limitée - une avalanche volumineuse possible en ubacs d'altitude.

Déclenchements provoqués : en neige humide sous les skis.

Indices de risque : 5 très fort - 4 fort - 3 marqué - 2 limité - 1 faible -- En noir : les pentes les plus dangereuses

Stabilité du manteau neigeux

Situation avalancheuse typique :



neige humide

Départs spontanés : peu probables au petit matin avec le regel nocturne, l'activité en neige humide est à nouveau en hausse en cours de journée. Avalanches superficielles de petite taille en général (taille 1), mais quelques départs linéaires plus volumineux sont possibles dans les pentes nord-ouest à nord-est au-dessus de 2200/2300 m environ, emportant la totalité du manteau neigeux en place. Avalanches moyennes (taille 2), voire ponctuellement grandes (taille 3) lorsque l'humidification atteint des couches fragiles persistantes enfouies dans le manteau neigeux.

Déclenchements provoqués : un skieur coupant une pente raide trop tardivement peut initier un départ de neige humide sous ses skis. À noter également que dans les ubacs d'altitude, une première avalanche superficielle de neige humide déclenchée par un skieur peut dans de rares cas provoquer un second départ linéaire plus volumineux. Avalanches petites à moyennes, plus rarement grandes.

Qualité de la neige

Enneigement désormais déficitaire pour la saison, avec une fonte qui s'accélère. Absence de précipitations significatives depuis environ 1 mois et grande douceur en place depuis début avril.

Hauteurs de neige observées : vers 2000 m, 96 cm dans le vallon de Valdemars dans le Haut-Verdon, 25 cm à la Sanguinière dans le Haut-Var.

Enneigement skiable généralement à partir de 1800 m en ubacs sur terrain favorable (routes forestières, terrains herbeux) et 2300 m en adrets peu pentus.

État de la neige en surface : manteau neigeux printanier, croûté le matin, puis s'humidifiant rapidement au soleil en cours de journée dans toutes les expositions. Le ciel voilé en cours de nuit peut engendrer un regel moins bon que les jours précédents et une humidification plus rapide.

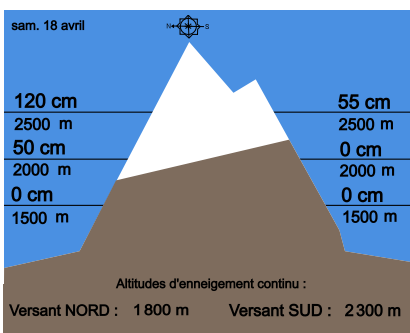
Aperçu météo pour le dimanche 19 avril



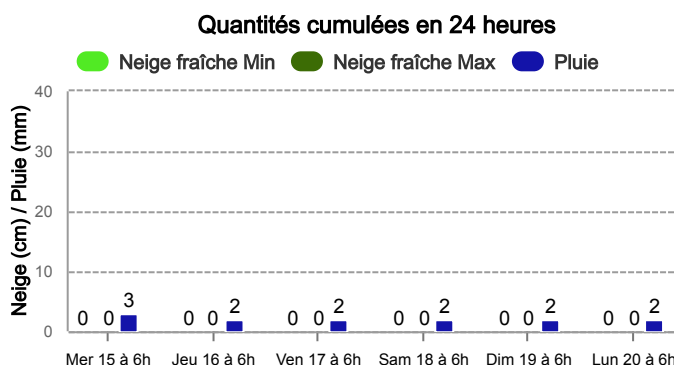
Calme et sec en matinée avec un voile nuageux parfois épais. Quelques averses sont possibles l'après-midi, mais restent très localisées.

| | nuit | matin | après-midi | soir |
|--------------------|---------|---------|------------|---------|
| Pluie-Neige | | | 2500 m | |
| Iso 0 °C | 3400 m | 3200 m | 3100 m | 3000 m |
| Vent 2000 m | 15 km/h | 20 km/h | 30 km/h | 20 km/h |
| Vent 3000 m | 20 km/h | 30 km/h | 35 km/h | 25 km/h |

Épaisseur de neige hors-piste



Précipitations à 1800 m



Tendance du lundi 20 avril



Indice de risque limité

Peu d'évolution de la situation nivologique. Quelques départs en neige humide se produisent en journée au fil de l'humidification. Rares départs linéaires volumineux possibles dans les ubacs d'altitude.

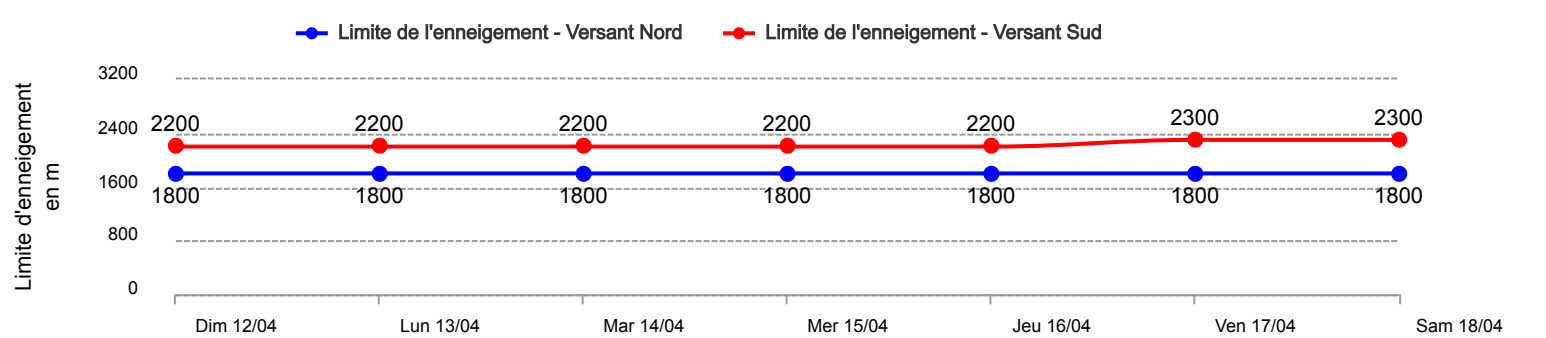
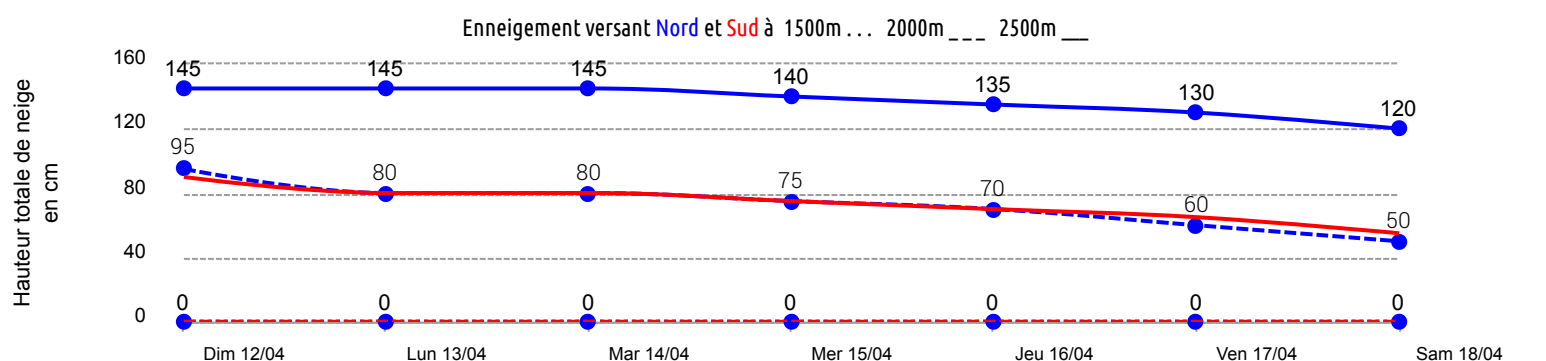

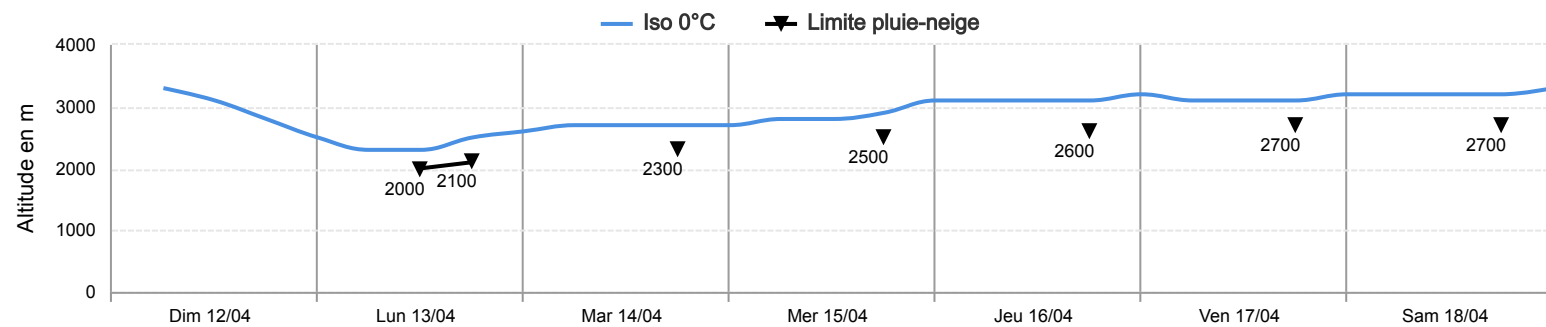
Pour consulter la vigilance en cours, veuillez vous rendre sur le site <https://vigilance.meteofrance.fr/fr>



Rédigé le samedi 18 avril 2026 à 16h

Conditions nivo-météo des 7 derniers jours

| | dim. 12/04 | | | | lun. 13/04 | | | | mar. 14/04 | | | | mer. 15/04 | | | | jeu. 16/04 | | | | ven. 17/04 | | | | sam. 18/04 | | | |
|-------------|------------|-----|-----|-----|------------|-----|-----|-----|------------|-----|-----|-----|------------|-----|-----|-----|------------|-----|-----|-----|------------|-----|-----|-----|------------|-----|-----|-----|
| | 03h | 09h | 15h | 21h | 03h | 09h | 15h | 21h | 03h | 09h | 15h | 21h | 03h | 09h | 15h | 21h | 03h | 09h | 15h | 21h | 03h | 09h | 15h | 21h | 03h | 09h | 15h | 21h |
| Météo | | | | | | | | | | | | | | | | | | | | | | | | | | | | |
| Vent (km/h) | 15 | 20 | 25 | 25 | 25 | 30 | 35 | 40 | 40 | 35 | 35 | 25 | 35 | 20 | 15 | 10 | 15 | 10 | 15 | 10 | 10 | 10 | 15 | 15 | 15 | 15 | 20 | 20 |
| à 3000m | ↗ | ↗ | ↖ | ↖ | ↖ | ↖ | ↖ | ↖ | ↖ | ↖ | ↖ | ↖ | ↖ | ↖ | ↘ | ↘ | ↗ | ↗ | ↗ | ↗ | ↗ | ↗ | ↘ | ↘ | ↗ | ↗ | ↘ | ↘ |
| Vent (km/h) | 10 | 15 | 25 | 35 | 35 | 25 | 25 | 25 | 25 | 30 | 25 | 20 | 25 | 15 | 20 | 10 | 10 | 10 | 20 | 5 | 5 | 10 | 20 | 10 | 10 | 10 | 20 | 10 |
| à 2000m | ↗ | ↖ | ↖ | ↖ | ↖ | ↘ | ↘ | ↘ | ↘ | ↘ | ↘ | ↘ | ↘ | ↖ | ↖ | ↘ | ↘ | ↗ | ↗ | ↖ | ↖ | ↗ | ↗ | ↘ | ↘ | ↗ | ↗ | ↘ |



Pour consulter la vigilance en cours, veuillez vous rendre sur le site <https://vigilance.meteofrance.fr/fr>