

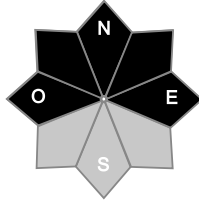
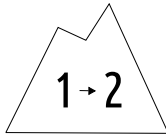


Rédigé le samedi 18 avril 2026 à 17h

Estimation des risques pour le :

**DIMANCHE 19 AVRIL**

LES CONDITIONS DE PRINTEMPS SE MAINTIENNENT AVEC TOUTEFOIS UN REGEL MOINS BON CE DIMANCHE MATIN.



Indice de risque faible évoluant en limité.

**Départs spontanés :** rares mais possiblement gros départs en neige humide.

**Déclenchements provoqués :** neige humide sous les skis.

Indices de risque : 5 très fort - 4 fort - 3 marqué - 2 limité - 1 faible -- En noir : les pentes les plus dangereuses

### Stabilité du manteau neigeux

Situation avalancheuse typique :



neige humide

#### Départs spontanés :

- **Rares avalanches de neige humide** dans les **pent**es ensoleillées au fil de la journée. Les départs ponctuels (en poire) se font désormais petits et rares. Avec l'avancée dans la saison, les pentes Sud deviennent relativement inertes avec une neige transformée sur toute l'épaisseur du manteau jusqu'à haute altitude. Par contre, dans les versants Est, Nord et Ouest, l'humidification gagne des couches plus profondes. Ainsi, lorsqu'une couche fragile est atteinte, **un départ linéaire est possible**. On peut alors s'attendre à de **grandes avalanches (taille 3)**.

- **Rares avalanches de glissement** (plaques de fond) à toute heure sur terrains propices, notamment en Nord sous 2500/2600 m. Taille 2.

**Déclenchements provoqués :** avalanche de neige humide (pourrie) sous les skis en coupant une pente trop humidifiée. Exceptionnellement une petite coulée déclenchée peut mobiliser en cascade une plaque en sollicitant une couche fragile du début de saison (grande avalanche envisageable).

**Secteur sources de l'Isère et Pisaillas :** en Nord très raide et encaissé, au-dessus de 3000 m, une rare petite plaque d'aspect poudreux peut subsister dans la neige récente.

**Autres :** chutes de corniches signalées.

### Qualité de la neige

**Enneigement :** à peine correct pour la saison, la montagne subit les assauts répétés de la chaleur excessive...

**Limite skiable :** vers 1400/1500 m en Nord, 1700/1800 m en Sud.

**Qualité de la neige :** neige de printemps mais regel moyen, contrarié par un voile nuageux épais une bonne partie de la nuit. La neige devrait tout de même être portante au-dessus de 2000/2200 m, avec possibilité de faire du bon ski en trouvant le créneau de "moquette". Comme les jours précédents, les pentes Est chauffent très vite le matin...

A la marge, dans le Nord raide au-delà de 3000/3200 m, on peut encore trouver un peu de neige froide en surface.

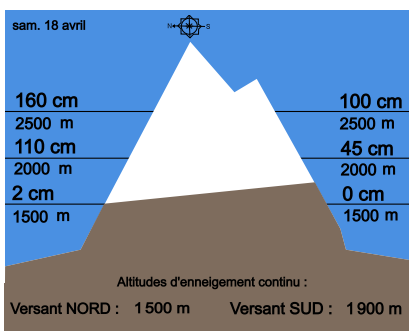
### Aperçu météo pour le dimanche 19 avril

nuit	matin	après-midi	soir

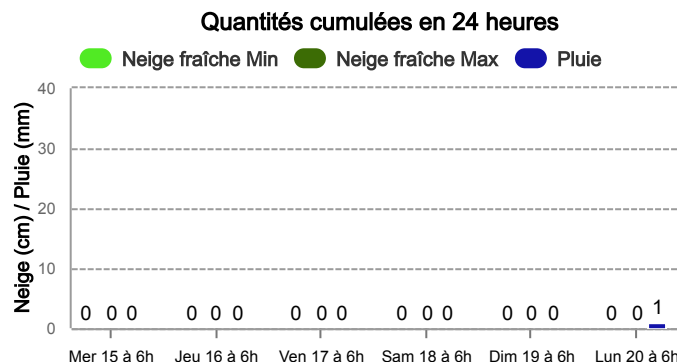
Au fil de la journée, les passages nuageux d'altitude puis les cumulus se multiplient. Très localement, une averse possible en fin de journée.

Pluie-Neige	2400 m			
Iso 0 °C	3100 m	2900 m	2800 m	2800 m
Vent 2500 m	→ 10 km/h	↘ 15 km/h	↘ 20 km/h	→ 15 km/h
Vent 3500 m	→ 20 km/h	→ 30 km/h	→ 30 km/h	→ 30 km/h

### Épaisseur de neige hors-piste



### Précipitations à 1800 m



### Tendance du lundi 20 avril



Indice de risque limité

Belle journée avec quelques développements nuageux l'après-midi, les conditions de printemps persistent avec un regel peut-être un peu meilleur. Risque stationnaire.

Pour consulter la vigilance en cours, veuillez vous rendre sur le site <https://vigilance.meteofrance.fr/fr>

Météo-France - 73 avenue de Paris, 94165 Saint-Mandé cedex - Contact : [contact@meteo.fr](mailto:contact@meteo.fr)

Bulletin neige & avalanches par téléphone au

**0 892 68 10 20**

Service 0,35 € / min  
+ prix appel


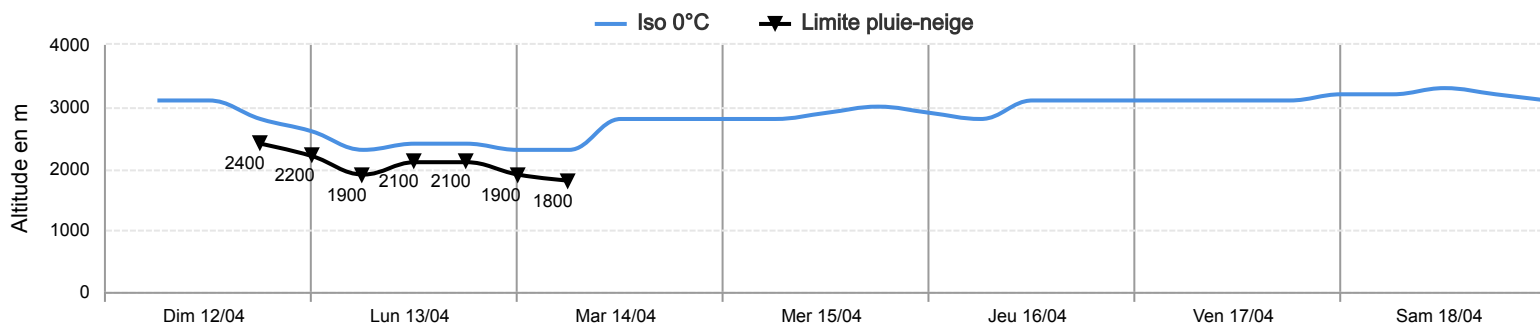
Rédigé par Météo-France avec la contribution des observateurs du réseau nivo-météorologiques. Partenariat : ANMSM (Maires de Stations de Montagne), DSF (Domaines Skiables de France), ADSP (Directeurs de Pistes et de la Sécurité des Stations de Sports d'Hiver) et autres acteurs de la montagne.



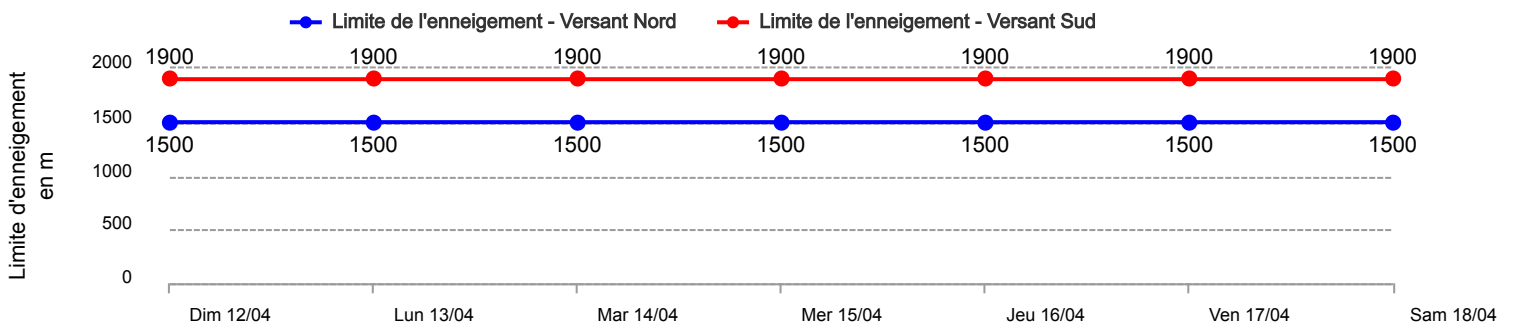
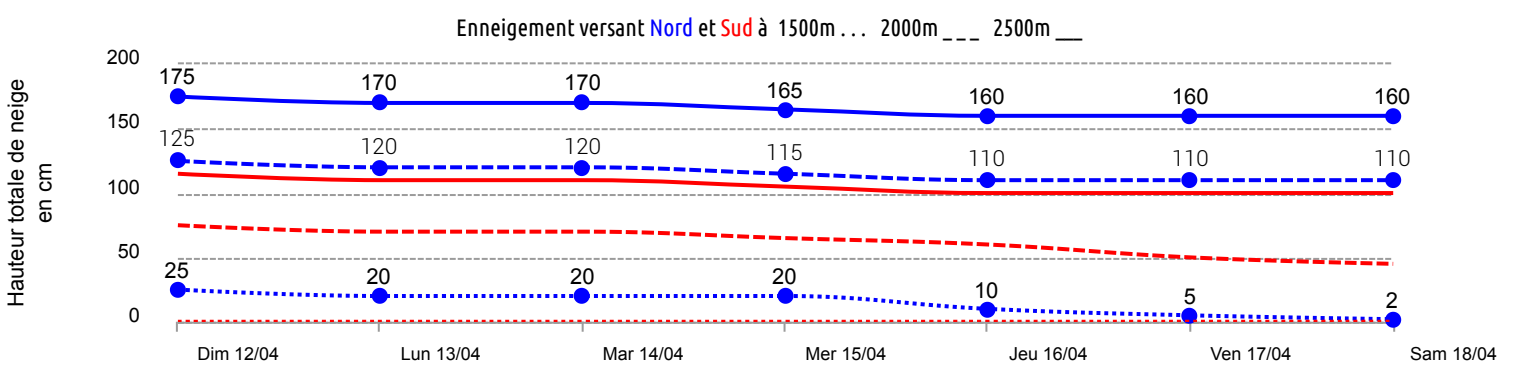
Rédigé le samedi 18 avril 2026 à 17h

### Conditions nivo-météo des 7 derniers jours

	dim. 12/04				lun. 13/04				mar. 14/04				mer. 15/04				jeu. 16/04				ven. 17/04				sam. 18/04			
	03h	09h	15h	21h	03h	09h	15h	21h	03h	09h	15h	21h	03h	09h	15h	21h	03h	09h	15h	21h	03h	09h	15h	21h	03h	09h	15h	21h
Météo																												
Vent (km/h)	30	30	35	35	40	35	30	25	20	25	25	15	10	10	15	10	15	15	15	10	10	15	15	15	20	15	15	15
à 3500m																												
Vent (km/h)	15	20	30	30	30	25	20	10	15	20	20	10	5	5	15	5	10	10	10	5	5	5	10	10	15	10	10	10
à 2500m																												



Risque d'avalanche	dim. 12/04	lun. 13/04	mar. 14/04	mer. 15/04	jeu. 16/04	ven. 17/04	sam. 18/04



Pour consulter la vigilance en cours, veuillez vous rendre sur le site <https://vigilance.meteofrance.fr/fr>