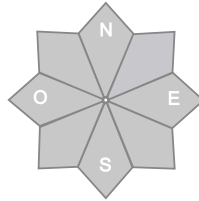
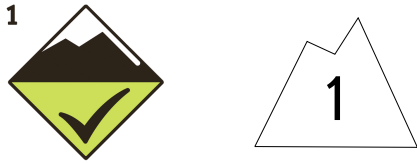




Estimation des risques pour le :

SAMEDI 23 NOVEMBRE

RARES ÉVENTUELLES PLAQUES



Indice de risque faible.

Départs spontanés : Peu probables

Déclenchements provoqués : Rares éventuelles plaques

Indices de risque : 5 très fort - 4 fort - 3 marqué - 2 limité - 1 faible -- En noir : les pentes les plus dangereuses

Stabilité du manteau neigeux

Situation avalancheuse typique :



neige ventée

Déclenchements provoqués : Peu probable compte tenu du faible enneigement présent.

Le vent et les chutes de neige ont pu former quelques plaques au-dessus de 2300 à 2400m vers le Puigmal. Leur déclenchement semble peu probable sans couche fragile clairement identifiable.

Départs spontanés : peu probables.

Qualité de la neige

Peu de neige sur les massifs orientaux, juste saupoudrés au-dessus de 2100/2200 m environ, avec quelques accumulations un peu plus significatives sur le Puigmal.

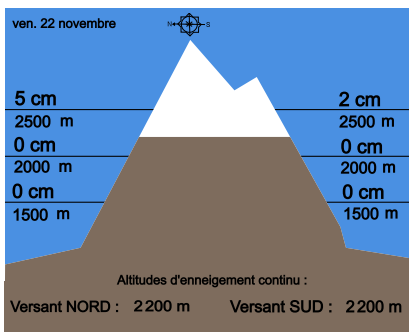
Aperçu météo pour le samedi 23 novembre

|  | nuit | matin | après-midi | soir |
|--|------|-------|------------|------|
|  |      |       |            |      |

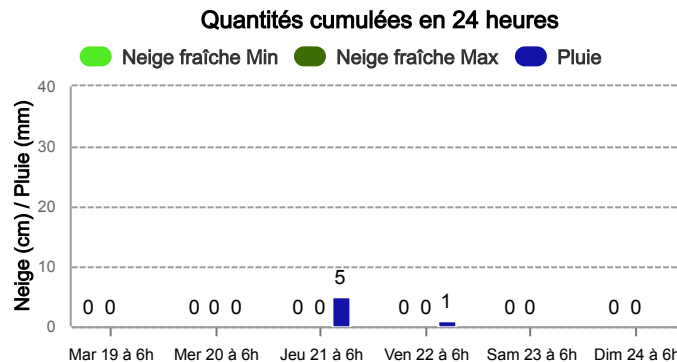
Pluie-Neige

| Iso 0 °C    | 2200 m    | 3300 m    | 3500 m    | 3700 m    |
|-------------|-----------|-----------|-----------|-----------|
| Vent 2000 m | ↘ 10 km/h | ↗ 15 km/h | ↗ 15 km/h | ↗ 15 km/h |
| Vent 3000 m | → 25 km/h | ↗ 30 km/h | ↗ 30 km/h | ↗ 35 km/h |

Épaisseur de neige hors-piste



Précipitations à 1800 m



Tendance du dimanche 24 novembre



Indice de risque faible


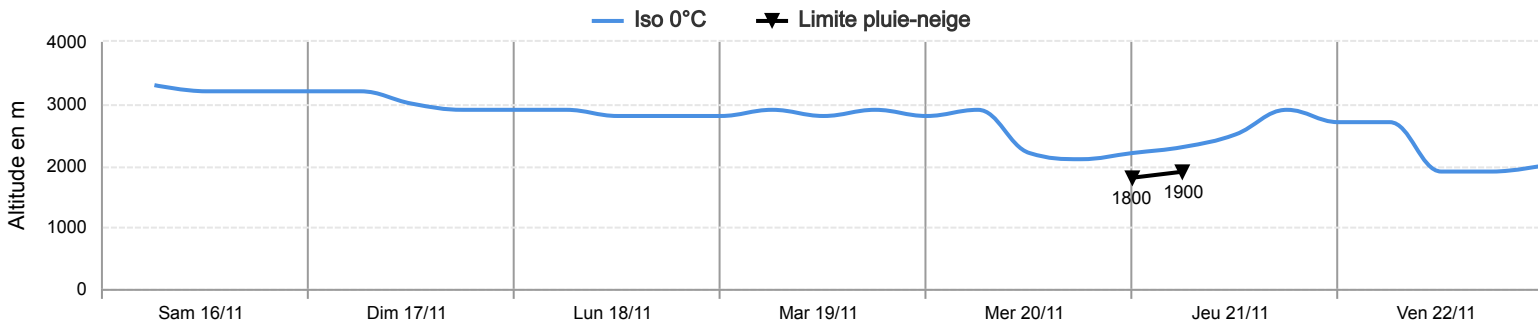
Maintien du risque faible.

Pour consulter la vigilance en cours, veuillez vous rendre sur le site <https://vigilance.meteofrance.fr/fr>

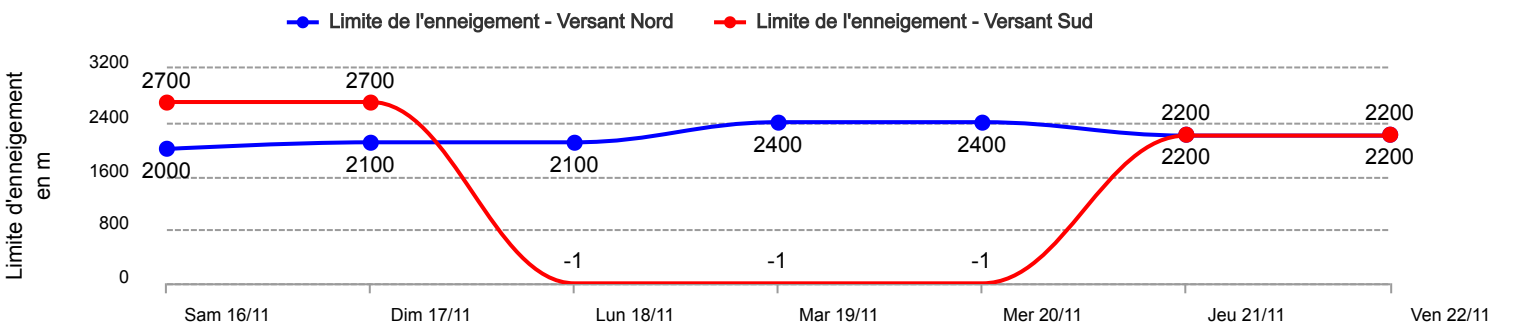
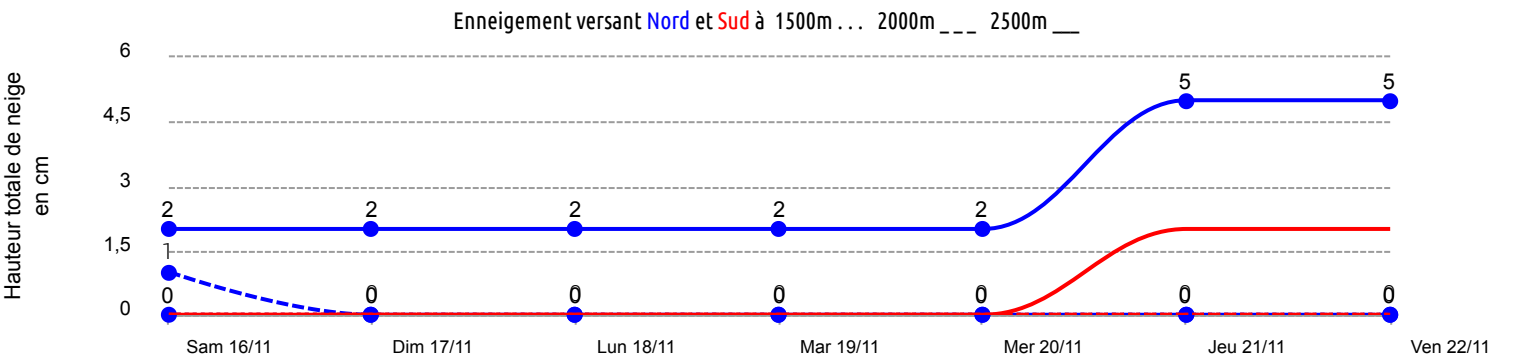


Conditions nivo-météo des 7 derniers jours

|             | sam. 16/11 |     |     |     | dim. 17/11 |     |     |     | lun. 18/11 |     |     |     | mar. 19/11 |     |     |     | mer. 20/11 |     |     |     | jeu. 21/11 |     |     |     | ven. 22/11 |     |     |     |
|-------------|------------|-----|-----|-----|------------|-----|-----|-----|------------|-----|-----|-----|------------|-----|-----|-----|------------|-----|-----|-----|------------|-----|-----|-----|------------|-----|-----|-----|
|             | 03h        | 09h | 15h | 21h | 03h        | 09h | 15h | 21h | 03h        | 09h | 15h | 21h | 03h        | 09h | 15h | 21h | 03h        | 09h | 15h | 21h | 03h        | 09h | 15h | 21h | 03h        | 09h | 15h | 21h |
| Météo       |            |     |     |     |            |     |     |     |            |     |     |     |            |     |     |     |            |     |     |     |            |     |     |     |            |     |     |     |
| Vent (km/h) | 15         | 20  | 20  | 20  | 25         | 30  | 25  | 25  | 25         | 30  | 35  | 35  | 40         | 50  | 55  | 65  | 80         | 90  | 80  | 75  | 55         | 60  | 75  | 85  | 90         | 85  | 70  | 40  |
| à 3000m     | →          | →   | →   | →   | →          | →   | →   | →   | →          | →   | →   | →   | →          | →   | →   | →   | →          | →   | →   | →   | →          | →   | →   | →   | →          | →   | →   | →   |
| Vent (km/h) | 10         | 15  | 15  | 15  | 15         | 20  | 20  | 20  | 15         | 20  | 25  | 25  | 30         | 35  | 35  | 40  | 55         | 65  | 55  | 50  | 20         | 15  | 15  | 30  | 45         | 40  | 30  | 15  |
| à 2000m     | →          | →   | →   | →   | →          | →   | →   | →   | →          | →   | →   | →   | →          | →   | →   | →   | →          | →   | →   | →   | →          | →   | →   | →   | →          | →   | →   | →   |



| Risque d'avalanche | 1          | 1          | 1          | 1          | 1          | 1          | 1          |
|--------------------|------------|------------|------------|------------|------------|------------|------------|
|                    |            |            |            |            |            |            |            |
|                    | sam. 16/11 | dim. 17/11 | lun. 18/11 | mar. 19/11 | mer. 20/11 | jeu. 21/11 | ven. 22/11 |



Pour consulter la vigilance en cours, veuillez vous rendre sur le site <https://vigilance.meteofrance.fr/fr>