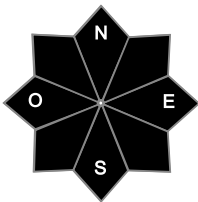
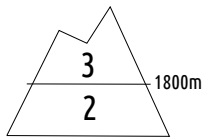




Estimation des risques pour le :

VENDREDI 22 NOVEMBRE

NOMBREUSES PLAQUES EN PLACE



Au-dessus de 1800m indice de risque marqué, plus bas indice limité.

Départs spontanés : rares en neige fraîche.

Déclenchements provoqués : nombreuses plaques en place

Indices de risque : 5 très fort - 4 fort - 3 marqué - 2 limité - 1 faible -- En noir : les pentes les plus dangereuses

Stabilité du manteau neigeux

Situation avalancheuse typique :



neige ventée



sous-couche fragile persistante

Déclenchements provoqués : nombreuses plaques en place, rares en formation sous l'action du vent. Elles peuvent être faciles à déclencher par un seul skieur. Elles sont souvent durcies par le vent, plus rarement d'aspect friable dans les zones abritées, et peuvent être d'épaisseur importante (supérieure à 50 cm) dans les zones d'accumulation. Les instabilités sont présentes en tous versants, et réparties de manière hétérogène suite au vent fort ayant soufflé dans la nuit. Elles peuvent être plus sensibles et plus étendues dans de rares pentes en un large versant nord-ouest à est, où se trouvait une mince couche fragile persistante de vieille neige poudreuse avant les dernières chutes. Sous 1800 m, les plaques sont moins fréquentes, d'épaisseur plus limitée, et d'aspect plus friable.

Départs spontanés : rares départs possibles en pentes raides par transport de neige fraîche par le vent, généralement de taille petite à moyenne.

Qualité de la neige

Enneigement nettement amélioré avec les chutes de neige de la nuit de mardi à mercredi puis de jeudi. Manteau neigeux encore peu épais sous 1800 m.

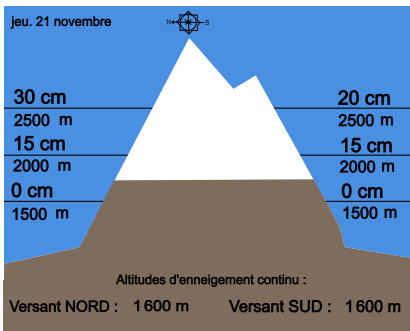
La pratique du ski devrait redevenir possible vendredi suite aux chutes conséquentes de jeudi, mais l'épaisseur de neige reste limitée et le risque de toucher le terrain encore possible dans certains secteurs.

État de la neige de surface : vendredi matin, le manteau neigeux est hétérogène sous l'action du vent ayant soufflé fort ces derniers jours : alternant entre accumulations et zones dégarnies, les crêtes sont souvent soufflées. La neige est le plus souvent travaillée par le vent, plus rarement meuble dans quelques pentes bien abritées du vent de nord-ouest à ouest.

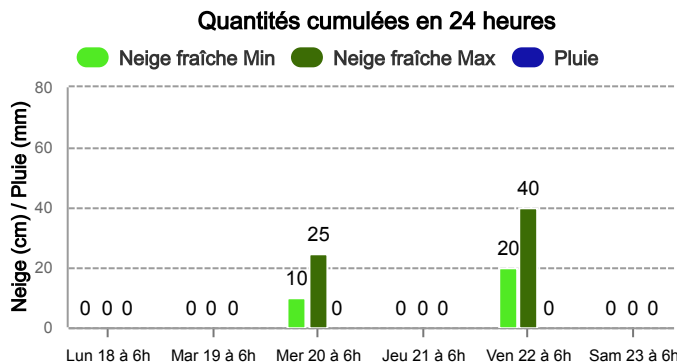
Aperçu météo pour le vendredi 22 novembre

| | nuit | matin | après-midi | soir |
|--|------------|-----------|------------|-----------|
| | | | | |
| Temps froid et généralement bien ensoleillé. | | | | |
| Pluie-Neige | 1000 m | | | |
| Iso 0 °C | 1800 m | 1500 m | 1000 m | 1000 m |
| Vent 2000 m | → 35 km/h | → 30 km/h | ↘ 30 km/h | ↘ 30 km/h |
| Vent 3000 m | → 105 km/h | ↘ 40 km/h | ↘ 50 km/h | ↘ 50 km/h |

Épaisseur de neige hors-piste



Précipitations à 1800 m



Tendance du samedi 23 novembre



Indice de risque marqué

Le risque accidentel reste marqué par la présence de nombreuses plaques faciles à déclencher.


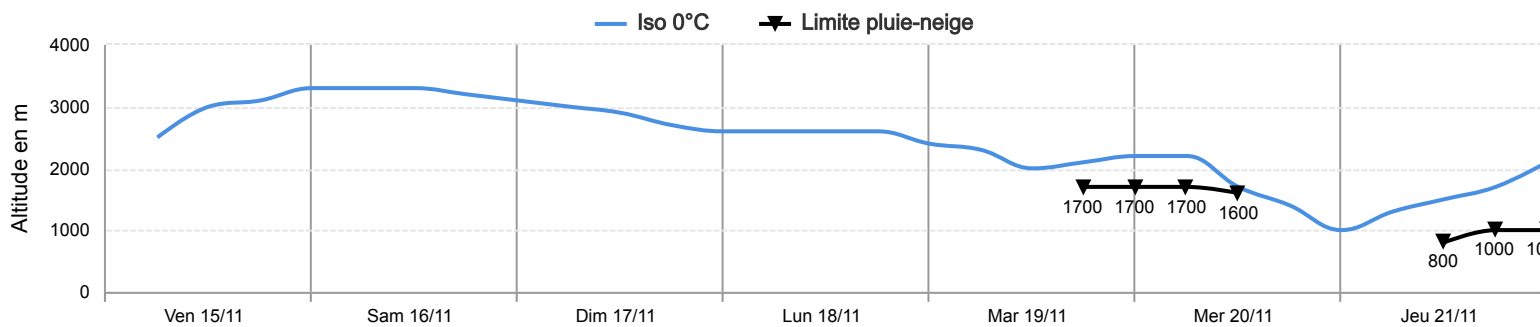
Pour consulter la vigilance en cours, veuillez vous rendre sur le site <https://vigilance.meteofrance.fr/fr>



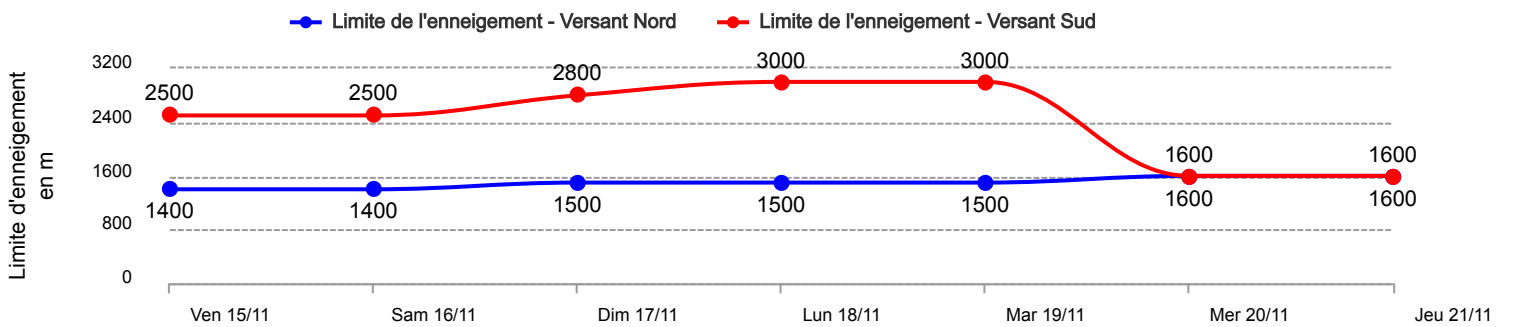
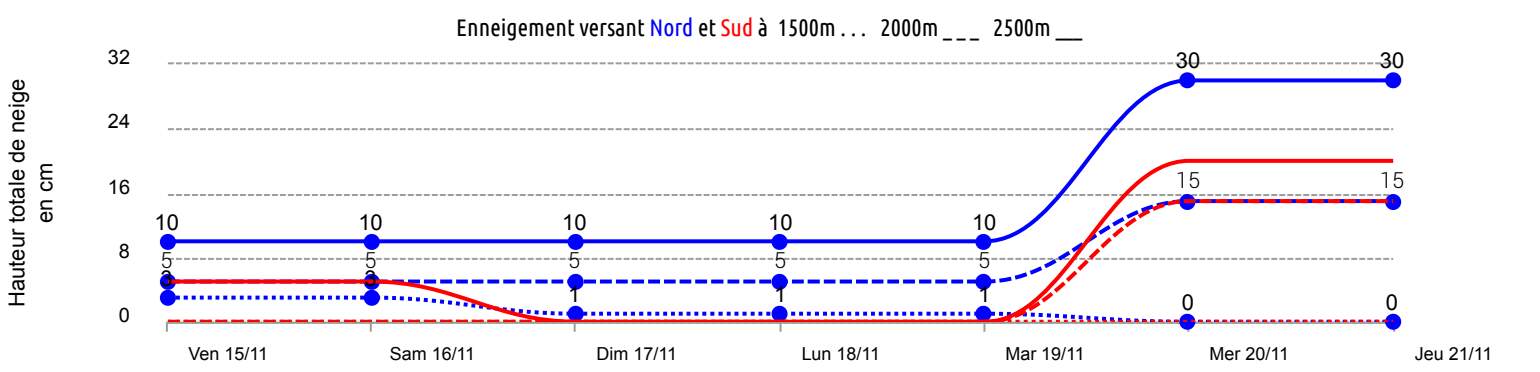
Rédigé le jeudi 21 novembre 2024 à 16h

Conditions nivo-météo des 7 derniers jours

| | ven. 15/11 | | | | sam. 16/11 | | | | dim. 17/11 | | | | lun. 18/11 | | | | mar. 19/11 | | | | mer. 20/11 | | | | jeu. 21/11 | | | |
|-------------|------------|-----|-----|-----|------------|-----|-----|-----|------------|-----|-----|-----|------------|-----|-----|-----|------------|-----|-----|-----|------------|-----|-----|-----|------------|-----|-----|-----|
| | 03h | 09h | 15h | 21h | 03h | 09h | 15h | 21h | 03h | 09h | 15h | 21h | 03h | 09h | 15h | 21h | 03h | 09h | 15h | 21h | 03h | 09h | 15h | 21h | 03h | 09h | 15h | 21h |
| Météo | | | | | | | | | | | | | | | | | | | | | | | | | | | | |
| Vent (km/h) | 40 | 20 | 10 | 10 | 10 | 20 | 20 | 25 | 30 | 35 | 50 | 40 | 45 | 30 | 20 | 20 | 30 | 50 | 75 | 85 | 80 | 80 | 65 | 40 | 30 | 50 | 85 | 110 |
| à 3000m | | | | | | | | | | | | | | | | | | | | | | | | | | | | |
| Vent (km/h) | 5 | 5 | 5 | 5 | 5 | 5 | 5 | 10 | 10 | 10 | 15 | 10 | 15 | 15 | 10 | 10 | 10 | 15 | 15 | 15 | 15 | 20 | 15 | 20 | 20 | 30 | 65 | 40 |
| à 2000m | | | | | | | | | | | | | | | | | | | | | | | | | | | | |



| Risque d'avalanche | ven. 15/11 | sam. 16/11 | dim. 17/11 | lun. 18/11 | mar. 19/11 | mer. 20/11 | jeu. 21/11 |
|--------------------|------------|------------|------------|------------|------------|------------|------------|
| | | | | | | | |



Pour consulter la vigilance en cours, veuillez vous rendre sur le site <https://vigilance.meteofrance.fr/fr>