

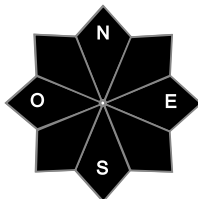


Rédigé le jeudi 21 novembre 2024 à 16h

Estimation des risques pour le :

VENDREDI 22 NOVEMBRE

PERTURBÉ JUSQU'EN MI-JOURNÉE, NEIGE VENTÉE



Indice de risque limité au nord du massif, faible au sud.

Départs spontanés : Départs spontanés en pentes raides jusqu'en mi-journée, plutôt pentes ensoleillées l'après-midi

Déclenchements provoqués : Plaques en place au-dessus de 2300m

Indices de risque : 5 très fort - 4 fort - 3 marqué - 2 limité - 1 faible -- En noir : les pentes les plus dangereuses

Stabilité du manteau neigeux

Situation avalancheuse typique :



neige ventée

Déclenchements provoqués : au-dessus de 2300/2500m des plaques se sont formées et vont à nouveau se former la nuit prochaine du fait du transport de neige légère par le vent turbulent d'Ouest à Nord-ouest. Elles reposent soit sur une petite couche de neige fraîche non ventée pouvant faire office de couche fragile, soit dans les pentes nord sur une couche de grains anguleux formée ces derniers jours au dessus de 2500m d'altitude. Le passage d'un randonneur peut suffire à les déclencher. En allant vers le sud le manteau neigeux est nettement moins épais, le risque de plaque de fait plus faible également.

Départs spontanés : avec les précipitations qui perdurent jusqu'à la mi-journée qui s'ajoutent aux neiges récentes restées froides au-dessus de 2300 à 2500m, des départs spontanés sont attendus dans les pentes suffisamment raides, pendant les précipitations mais aussi à la faveur des éclaircies l'après-midi dans les pentes ensoleillées.

Qualité de la neige

La montagne sur le nord de la Principauté prend un aspect hivernal à partir de 2000m, avec 5 à 10 cm de neige fraîche attendue à 2000m. Cette couche de neige devrait cependant être très hétérogène par l'effet du vent fort attendu. Les cols et sommets sont souvent dégarnis tandis que certaines combes se remplissent. Plus au sud l'enneigement est plus limité.

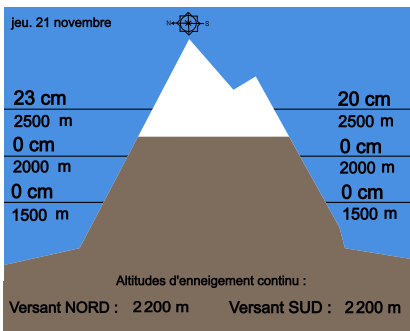
Aperçu météo pour le vendredi 22 novembre



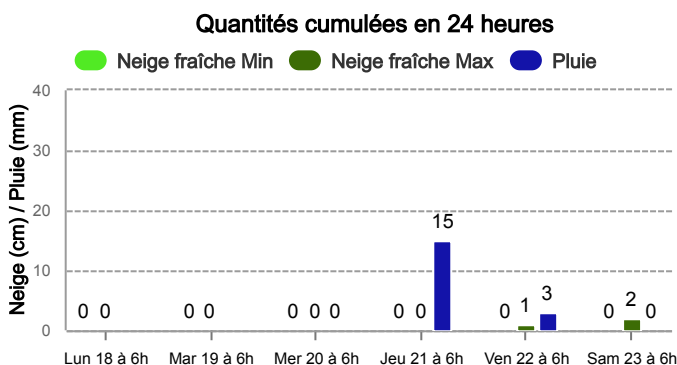
Perturbé cette nuit et vendredi matin avec refroidissement et vent fort, amélioration vendredi après-midi

	nuit	matin	après-midi	soir
Pluie-Neige	1 800 m	1 500 m		
Iso 0°C	2 200 m	1 900 m	2 100 m	2 100 m
Vent 2000 m	↘ 10 km/h	↘ 25 km/h	↘ 20 km/h	→ 10 km/h
Vent 3000 m	→ 50 km/h	↘ 100 km/h	↘ 80 km/h	↘ 50 km/h

Épaisseur de neige hors-piste



Précipitations à 1800 m



Tendance du samedi 23 novembre



Indice de risque limité

Risque stationnaire du fait de la présence de plaques récemment formées


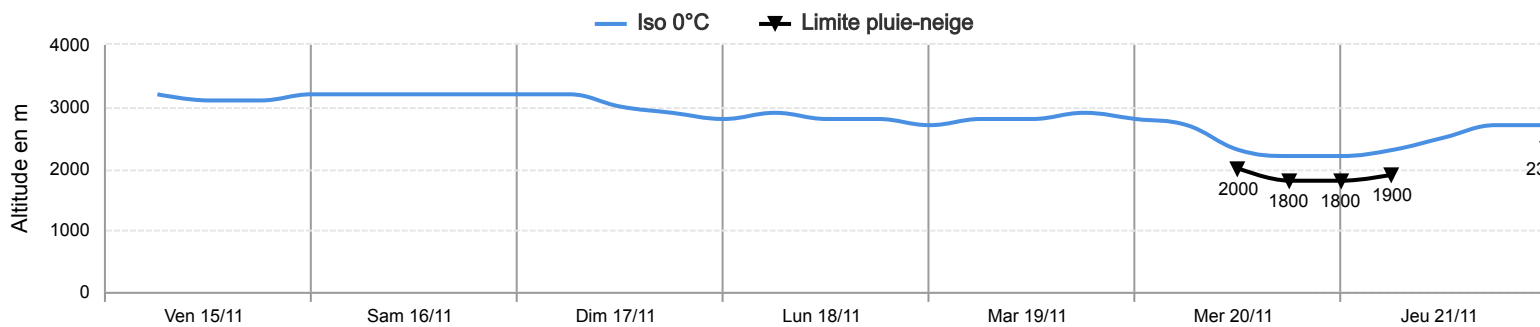
Pour consulter la vigilance en cours, veuillez vous rendre sur le site <https://vigilance.meteofrance.fr/fr>



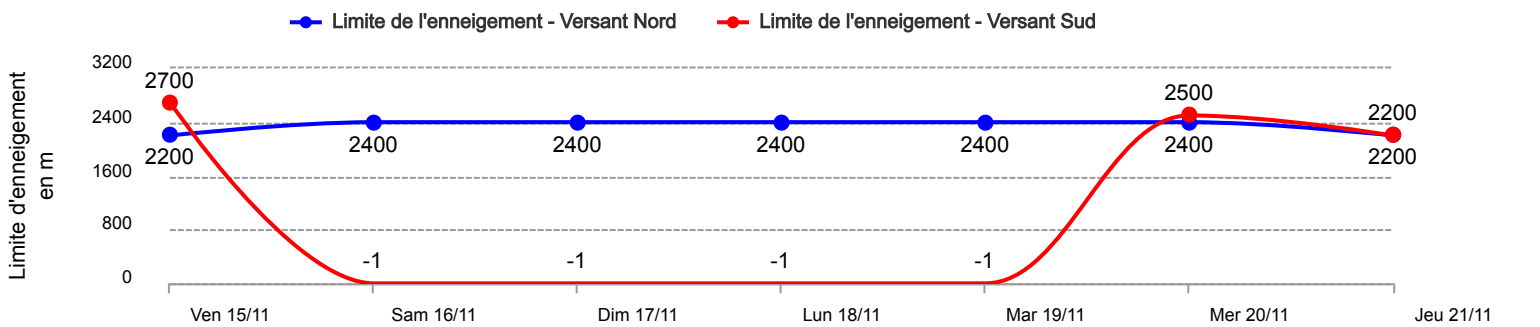
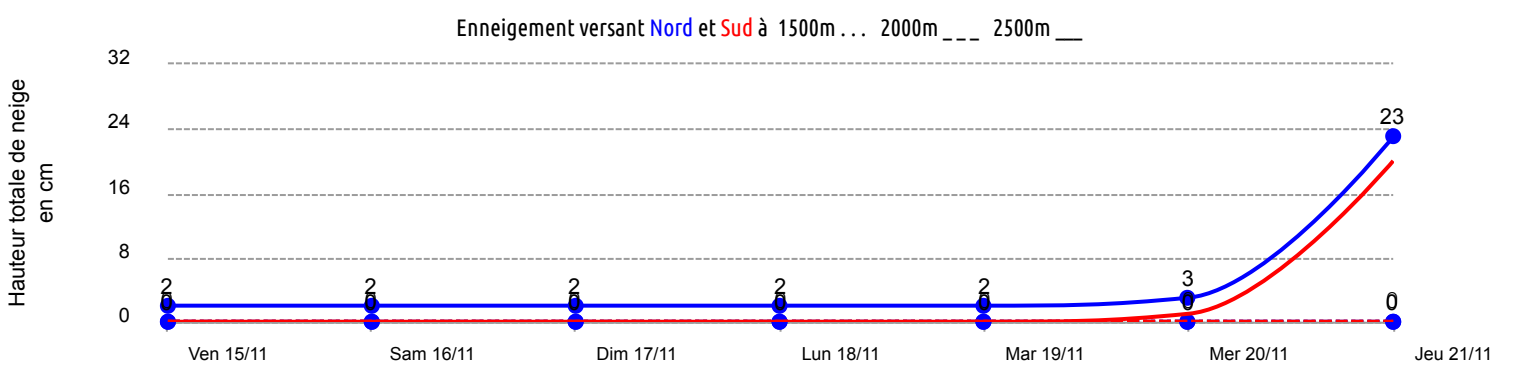
Rédigé le jeudi 21 novembre 2024 à 16h

Conditions nivo-météo des 7 derniers jours

	ven. 15/11				sam. 16/11				dim. 17/11				lun. 18/11				mar. 19/11				mer. 20/11				jeu. 21/11			
	03h	09h	15h	21h	03h	09h	15h	21h	03h	09h	15h	21h	03h	09h	15h	21h	03h	09h	15h	21h	03h	09h	15h	21h	03h	09h	15h	21h
Météo																												
Vent (km/h)	15	15	15	20	15	20	20	20	25	30	25	25	25	30	35	35	40	50	55	65	80	90	80	75	85	65	85	60
à 3000m																												
Vent (km/h)	10	10	10	15	10	15	15	15	15	20	20	20	15	20	25	25	30	35	35	40	55	65	55	50	15	0	5	5
à 2000m																												



Risque d'avalanche	ven. 15/11	sam. 16/11	dim. 17/11	lun. 18/11	mar. 19/11	mer. 20/11	jeu. 21/11



Pour consulter la vigilance en cours, veuillez vous rendre sur le site <https://vigilance.meteofrance.fr/fr>