RÉPUBLIQUE FRANÇAISE
Liberté Égalité Fraternité

METEO FRANCE
À VOS CÔTÉS, DANS UN CLIMAT QUI CHANGE

Bulletin d'estimation du risque d'avalanche

(valable en dehors des pistes balisées et ouvertes)

MASSIF : Vanoise

Rédigé le dimanche 22 novembre 2026 à 16h



Estimation des risques pour le : LUNDI 23 NOVEMBRE

MANTEAU NEIGEUX INSTABLE DANS UN CONTEXTE TEMPÉTUEUX, DE REDOUX.



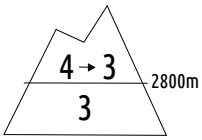

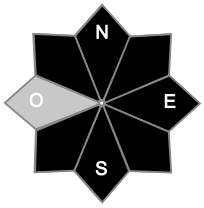

Au-dessus de 2800m indice de risque fort évoluant en marqué, plus bas indice marqué.

Départs spontanés : grandes avalanches possibles en altitude. Risque en baisse au fil des heures.

Déclenchements provoqués : nombreuses plaques dans la neige fraîche.

Indices de risque : 5 très fort - 4 fort - 3 marqué - 2 limité - 1 faible -- En noir : les pentes les plus dangereuses

Stabilité du manteau neigeux

Situation avalancheuse typique :  neige fraîche

Départs spontanés :
- au grés des dernières chutes de neige ou bourrasques de vent, des avalanches de plaque peuvent se déclencher, **préférentiellement aux abords des crêtes sous le vent de Nord Ouest.** Elles sont généralement de taille moyenne et gagnent en volume mobilisable au-delà de 2300 m.

De plus, **de grandes avalanches (taille 3) avec aérosols sont possibles dans les grands versants d'altitude**, au-delà de 2800 m, en priorité en versant NO à E. Ce risque s'explique par la présence d'une couche fragile persistante enfouie à la base du manteau neigeux ayant prouvé les jours passés sa capacité à céder sous le poids de la nouvelle neige. Les volumes mobilisés sont ainsi très conséquents avec des cassures dépassants aisément 1 m.

Déclenchements provoqués : principalement au-dessus de la limite de la forêt, des plaques se cachent dans la neige fraîche. On les trouve en priorité dans les pentes à l'abri du vent d'Ouest. Elles gagnent en épaisseur et en réactivité avec l'altitude (au-delà de 2300 m) sans être pour autant observables car d'aspect poudreux. Avalanches de taille moyenne (2) en général, dépôt poudreux. **Quand la topographie d'altitude s'y prête, une avalanche de grande taille (3) est déclenchable par un skieur.**

Qualité de la neige

Enneigement : désormais excellent pour la saison dès 1800 m environ, grâce au défilé de perturbation enduré cette semaine. Petit bémol sur les secteur des 3 Vallées, un peu moins favorisé mais tout de même très convenablement enneigé.

Limite skiable : dès 1500/1700 m sur l'herbe, plutôt 1800 m sur du terrain moins favorable. Gare aux requins tout de même car l'ancienne sous-couche dure se situe plutôt vers 2200 m en Nord et 2500 m en Sud.

Qualité de la neige : neige poudreuse en quantité croissante avec l'altitude. Forte augmentation des cumuls à partir de 2300/2600 m d'Est en Ouest, altitude à laquelle les conséquences du redoux sont moindres. Neige de surface devenant excellente au fil des heures (de + en + froid, de - en - de vent). Les cumuls de la dernière perturbation atteignent 40 cm en moyenne montagne et ~70 cm en haute montagne (redistribués par le vent).

Aperçu météo pour le lundi 23 novembre

	nuit	matin	après-midi	soir
				

Chutes de neige en atténuation. Baisse progressive du vent en montagne.

Pluie-Neige	1 200 m	1 100 m	1 100 m	
Iso 0 °C	1 700 m	1 500 m	1 600 m	1 900 m
Vent 2500 m	↘ 50 km/h	↘ 30 km/h	↘ 25 km/h	↘ 15 km/h
Vent 3500 m	↘ 70 km/h	↘ 55 km/h	↘ 40 km/h	↘ 30 km/h

Épaisseur de neige hors-piste

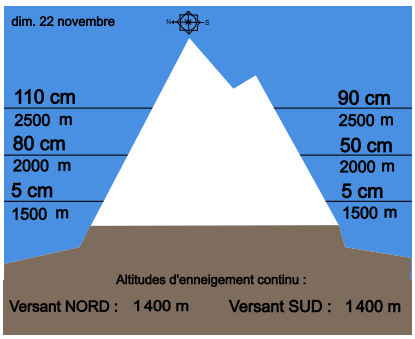

Précipitations à 1800 m

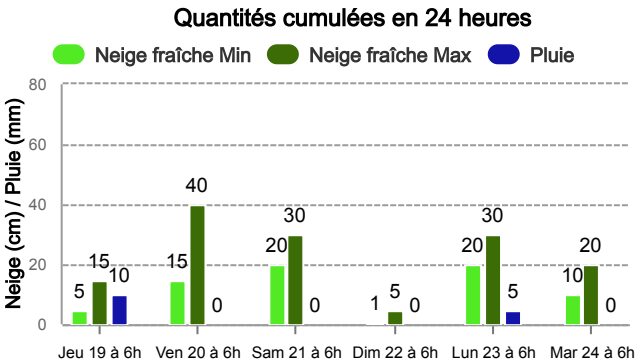

Tendance du mardi 24 novembre



Indice de risque marqué

Stabilisation des plaques en place. Reprise raisonnable de l'activité en neige humide.

Pour consulter la vigilance en cours, veuillez vous rendre sur le site https://vigilance.meteofrance.fr/fr

Météo-France - 73 avenue de Paris, 94165 Saint-Mandé cedex - Contact : contact@meteo.fr

Rédigé par Météo-France avec la contribution des observateurs du réseau nivo-météorologiques. Partenariat : ANMSM (Maires de Stations de Montagne), DSF (Domaines Skiables de France), ADSP (Directeurs de Pistes et de la Sécurité des Stations de Sports d'Hiver) et autres acteurs de la montagne.

Bulletin neige & avalanches par téléphone au
0 892 68 10 20 Service 0,35 € / min + prix appel

RÉPUBLIQUE FRANÇAISE
Liberté Égalité Fraternité

METEO FRANCE
À VOS CÔTÉS, DANS UN CLIMAT QUI CHANGE

Bulletin d'estimation du risque d'avalanche

(valable en dehors des pistes balisées et ouvertes)

MASSIF : Vanoise

Rédigé le dimanche 22 novembre 2026 à 16h



Conditions nivo-météo des 7 derniers jours

	lun. 16/11				mar. 17/11				mer. 18/11				jeu. 19/11				ven. 20/11				sam. 21/11				dim. 22/11			
	03h	09h	15h	21h	03h	09h	15h	21h	03h	09h	15h	21h	03h	09h	15h	21h	03h	09h	15h	21h	03h	09h	15h	21h	03h	09h	15h	21h
Météo																												
Vent (km/h)	55	50	55	55	65	80	90	100	100	100	70	60	60	70	65	60	65	50	70	75	80	40	30	40	65	65	80	80
à 3500m	→	→	→	↘	→	→	→	→	→	→	→	→	↗	→	→	→	→	→	↘	↘	↘	→	→	↗	↗	→	→	↘
Vent (km/h)	30	35	30	25	25	35	50	70	60	60	55	35	35	50	40	40	35	35	40	50	50	20	15	20	40	50	60	60
à 2500m	↘	→	↘	↘	↘	↗	→	→	→	→	↘	→	↘	→	↗	↘	↘	→	→	↘	↘	↘	↘	↑	↑	↗	↘	↘

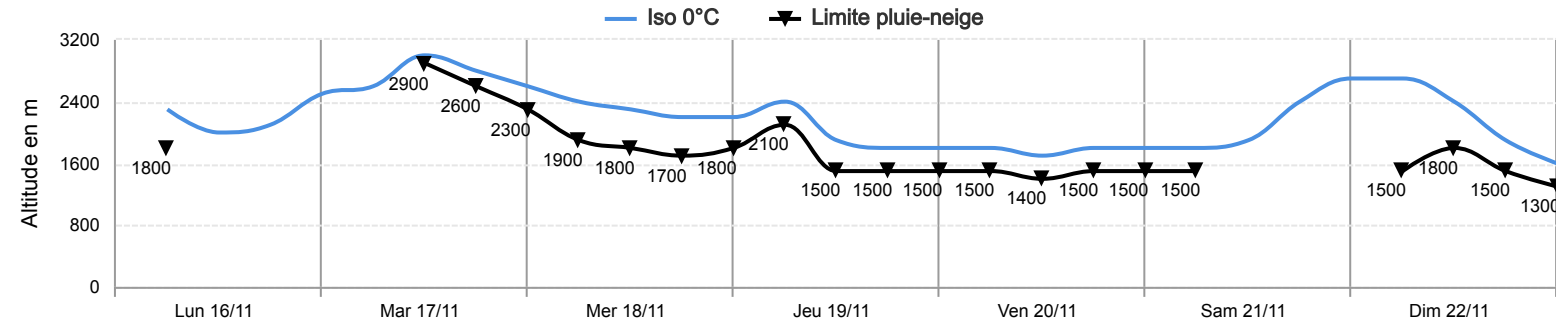

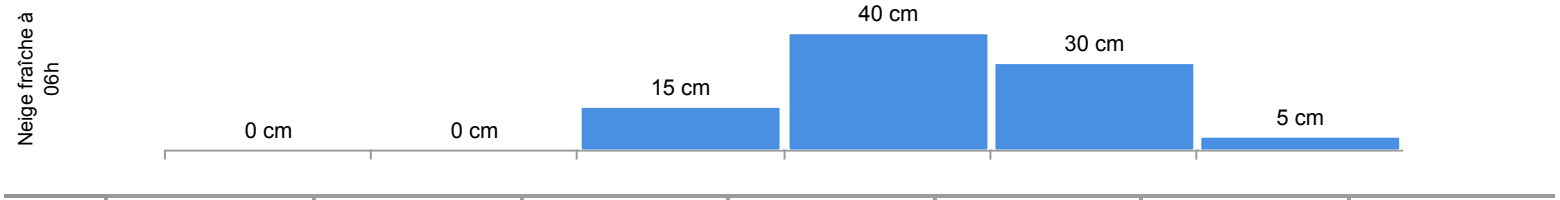

Risque d'avalanche	lun. 16/11	mar. 17/11	mer. 18/11	jeu. 19/11	ven. 20/11	sam. 21/11	dim. 22/11
	2	3	3	3	3	3	3

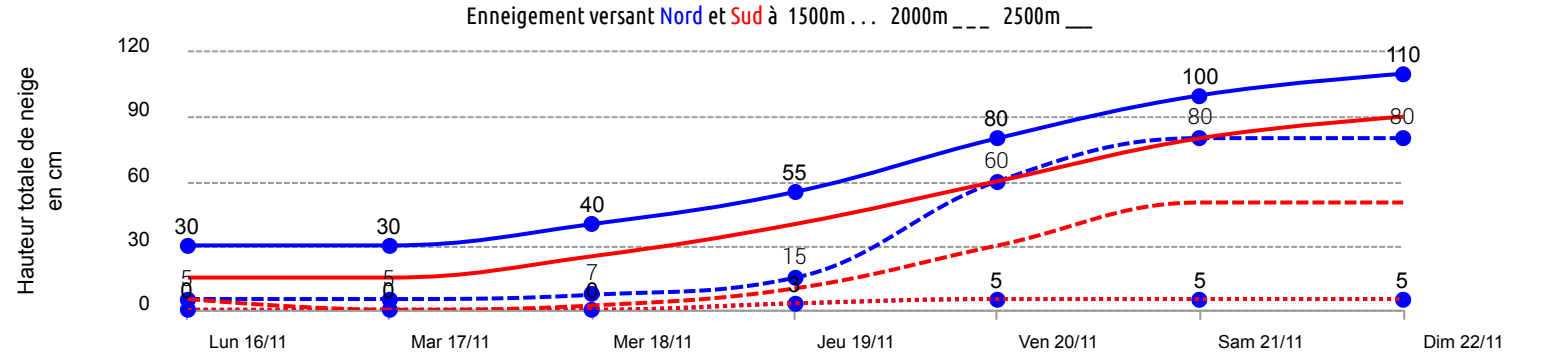

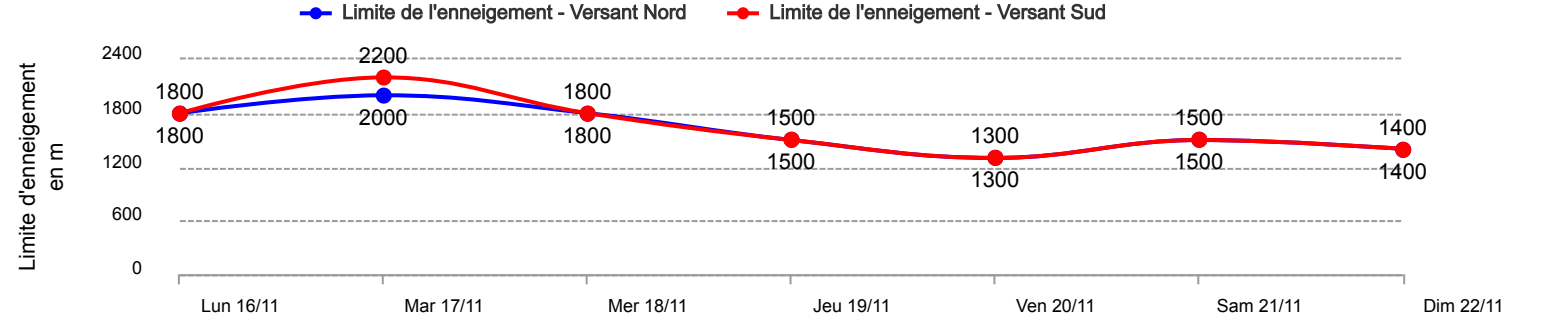

Pour consulter la vigilance en cours, veuillez vous rendre sur le site https://vigilance.meteofrance.fr/fr

Météo-France - 73 avenue de Paris, 94165 Saint-Mandé cedex - Contact : contact@meteo.fr

Rédigé par Météo-France avec la contribution des observateurs du réseau nivo-météorologiques. Partenariat : ANMSM (Maires de Stations de Montagne), DSF (Domaines Skiables de France), ADSP (Directeurs de Pistes et de la Sécurité des Stations de Sports d'Hiver) et autres acteurs de la montagne.

Bulletin neige & avalanches par téléphone au

0 892 68 10 20 Service 0,35 € / min + prix appel