RÉPUBLIQUE FRANÇAISE
Liberté Égalité Fraternité

METEO FRANCE
À VOS CÔTÉS, DANS UN CLIMAT QUI CHANGE

Bulletin d'estimation du risque d'avalanche

(valable en dehors des pistes balisées et ouvertes)

MASSIF : Haute-Maurienne

Rédigé le lundi 23 novembre 2026 à 16h



Estimation des risques pour le : MARDI 24 NOVEMBRE

FORT CUMUL DE NEIGE FRAÎCHE QUI COMMENCE SON TASSEMENT.



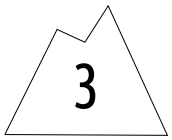

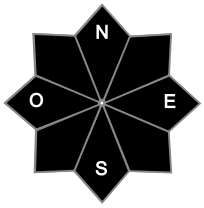

même loin des crêtes

Indices de risque : 5 très fort - 4 fort - 3 marqué - 2 limité - 1 faible -- En noir : les pentes les plus dangereuses

Indice de risque marqué.

Départs spontanés : Quelques départs de plaques de fond

Déclenchements provoqués : Plaques poudreuses encore sensible dans la neige fraîche.

Stabilité du manteau neigeux

Situation avalancheuse typique :


neige ventée


avalanches de glissement

Déclenchements provoqués : De nombreuses plaques formées par les chutes de neige ventées de ces derniers jours restent en place et facilement déclenchable au passage d'un skieur. Elles gagnent en épaisseur avec l'altitude et sont parfois difficiles à déceler car cachées sous une couche de poudre. Cassure 30/60 cm Avalanches de taille moyenne (2) en général, rare taille 3 dans les grandes pentes, dépôt poudreux. Se méfier particulièrement au niveau des ruptures de pentes. Aux abords des crêtes neige beaucoup plus soufflée avec alors des plaques plus identifiables mais aussi plus dures, elles sont moins facilement déclenchables mais par contre avec des cassures pouvant atteindre 1 m.
Observables: fissure devant les skis, rapide variation d'enfoncement, neige un plus dense dans la couche supérieure, indices du transport par le vent.

Départs spontanés :
- Quelques départs de plaques de fond sont à attendre plutôt sous 2300 en toutes orientations dans les pentes habituelles là ou un manteau épais s'est constitué sur un sol nu pendant la tempête de neige de ces derniers jours. Avec le redoux attendu elles se décrochent dans les pentes herbeuses sans nécessairement de signes avant coureur (type fissure de reptation ou gueule de baleine par exemple). Taille 2 en général.

Qualité de la neige

Enneigement : Après une semaine perturbé l'enneigement est maintenant correct pour la saison.

Limite skiable : dès 1600/1700m on trouve 20 cm sur un fond dur qui permet de chausser. L'enneigement devient ensuite vite conséquent dès 2000m avec 50 à 70 cm. et plus d'1m dès 2500m.

Qualité de la neige : La neige va devenir lourde, sous 2000m au moins, en cours de journée avec le redoux attendu. Au dessus la neige va rester froide et toujours profonde dans les secteurs à l'abri du vent, plus dense et mieux portante dans les nombreux secteurs d'altitude qui auront vu le vent pendant les chutes. Les crêtes et haut de pentes exposées ouest sont même souvent assez dégarnis par le vent.

Aperçu météo pour le mardi 24 novembre

	nuit	matin	après-midi	soir
				

Ciel de plus en plus voilé au fil de la journée, effet jour blanc possible en cours de journée, un peu de transport de neige par le vent en soirée

Pluie-Neige				
Iso 0 °C	2 000 m	2 600 m	2 500 m	2 000 m
Vent 2500 m	20 km/h	15 km/h	15 km/h	25 km/h
Vent 3500 m	35 km/h	25 km/h	25 km/h	35 km/h

Épaisseur de neige hors-piste

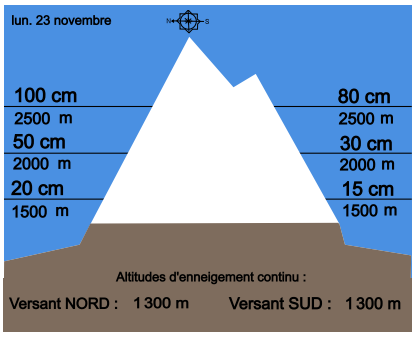

Précipitations à 1800 m

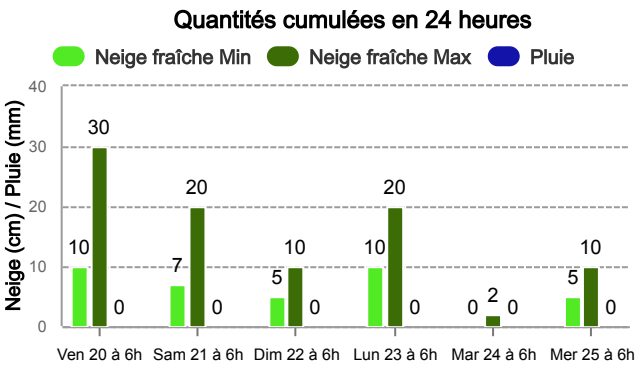

Tendance du mercredi 25 novembre



Indice de risque marqué

Lombarde en matinée avec transport de neige par le vent pouvant formé de nouvelles plaques, le vent tombe l'après midi remplacé par de faibles chutes de neige (5/10 cm) . Le risque accidentel reste marqué.

Pour consulter la vigilance en cours, veuillez vous rendre sur le site https://vigilance.meteofrance.fr/fr

Météo-France - 73 avenue de Paris, 94165 Saint-Mandé cedex - Contact : contact@meteo.fr

Rédigé par Météo-France avec la contribution des observateurs du réseau nivo-météorologiques. Partenariat : ANMSM (Maires de Stations de Montagne), DSF (Domaines Skiables de France), ADSP (Directeurs de Pistes et de la Sécurité des Stations de Sports d'Hiver) et autres acteurs de la montagne.

Bulletin neige & avalanches par téléphone au
0 892 68 10 20 Service 0,35 € / min + prix appel

RÉPUBLIQUE FRANÇAISE
Liberté Égalité Fraternité

METEO FRANCE
À VOS CÔTÉS, DANS UN CLIMAT QUI CHANGE

Bulletin d'estimation du risque d'avalanche

(valable en dehors des pistes balisées et ouvertes)

MASSIF : Haute-Maurienne

Rédigé le lundi 23 novembre 2026 à 16h



Conditions nivo-météo des 7 derniers jours

	mar. 17/11				mer. 18/11				jeu. 19/11				ven. 20/11				sam. 21/11				dim. 22/11				lun. 23/11			
	03h	09h	15h	21h	03h	09h	15h	21h	03h	09h	15h	21h	03h	09h	15h	21h	03h	09h	15h	21h	03h	09h	15h	21h	03h	09h	15h	21h
Météo																												
Vent (km/h)	60	65	75	85	80	85	65	55	55	80	70	80	60	50	70	80	60	50	40	40	25	55	80	95	95	80	65	55
à 3500m	→	→	→	→	→	→	↘	→	→	↘	→	→	→	↘	↘	↘	↘	↘	↘	↗	→	→	↘	↘	↘	↘	↘	↘
Vent (km/h)	30	40	60	70	75	75	55	50	40	60	50	50	50	40	50	60	45	30	20	20	20	35	65	85	75	65	45	40
à 2500m	→	→	→	→	→	→	→	→	→	→	→	→	→	→	→	→	→	↘	→	↗	↖	→	→	↘	↘	→	↘	→

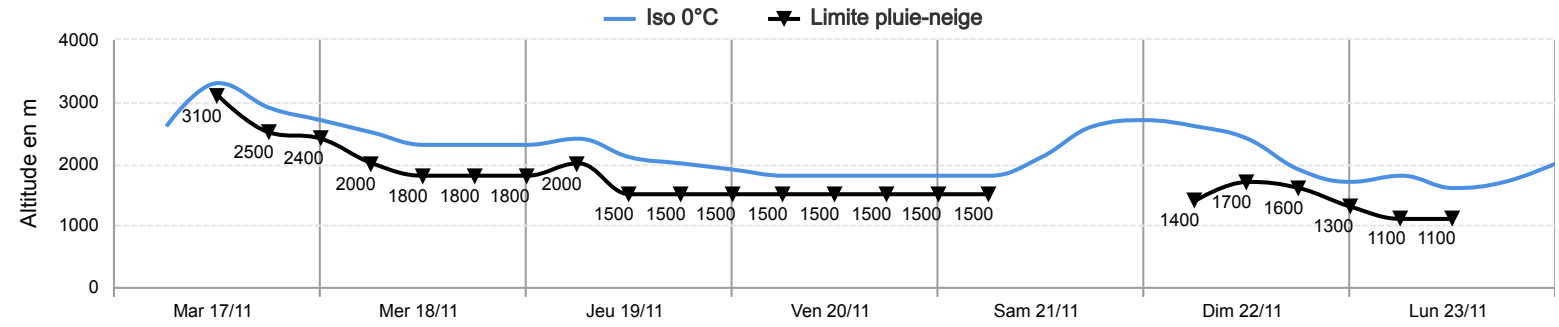

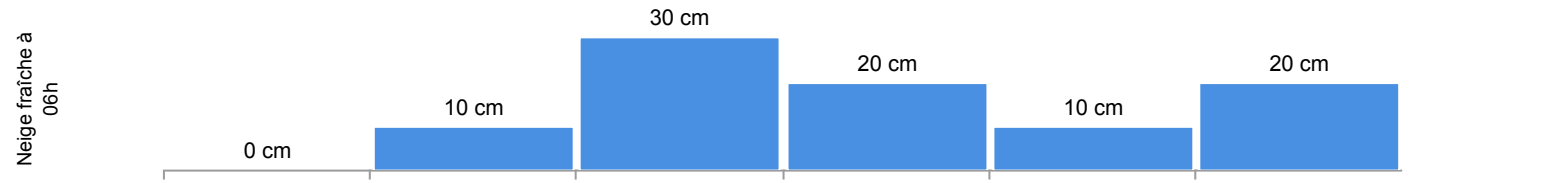

Risque d'avalanche	mar. 17/11	mer. 18/11	jeu. 19/11	ven. 20/11	sam. 21/11	dim. 22/11	lun. 23/11
	3	3	3	3	3	3	3

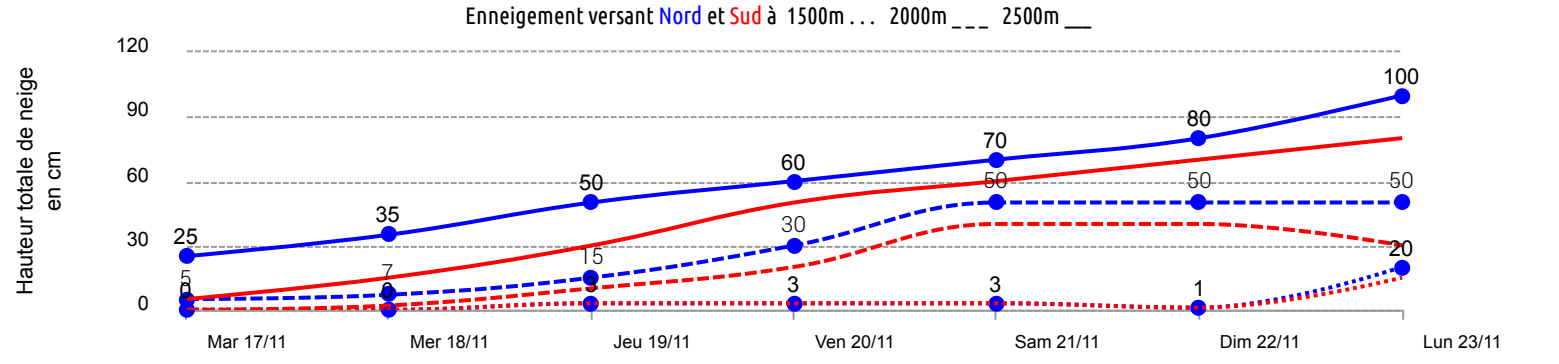

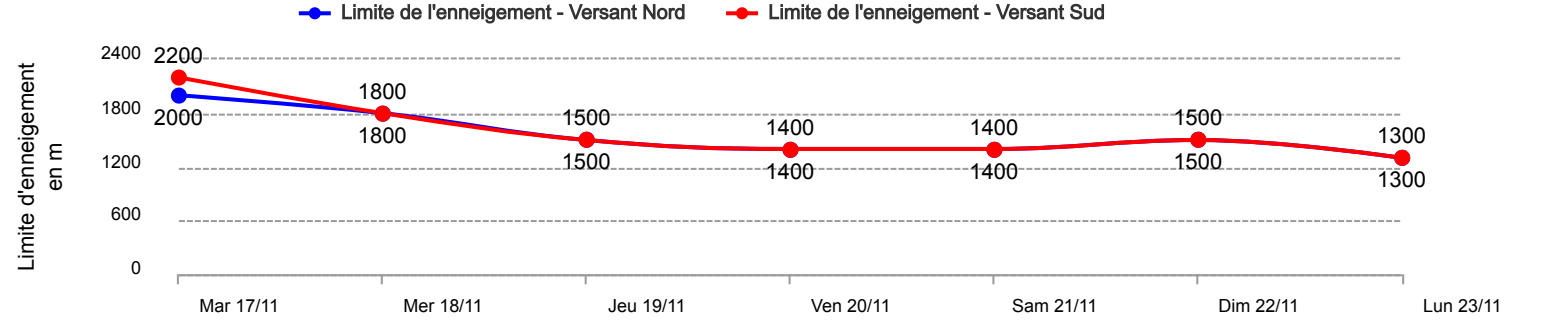

Pour consulter la vigilance en cours, veuillez vous rendre sur le site https://vigilance.meteofrance.fr/fr

Météo-France - 73 avenue de Paris, 94165 Saint-Mandé cedex - Contact : contact@meteo.fr

Rédigé par Météo-France avec la contribution des observateurs du réseau nivo-météorologiques. Partenariat : ANMSM (Maires de Stations de Montagne), DSF (Domaines Skiables de France), ADSP (Directeurs de Pistes et de la Sécurité des Stations de Sports d'Hiver) et autres acteurs de la montagne.

Bulletin neige & avalanches par téléphone au

0 892 68 10 20 Service 0,35 € / min + prix appel