RÉPUBLIQUE FRANÇAISE
Liberté Égalité Fraternité

METEO FRANCE
À VOS CÔTÉS, DANS UN CLIMAT QUI CHANGE

Bulletin d'estimation du risque d'avalanche

(valable en dehors des pistes balisées et ouvertes)

MASSIF : Vercors

Rédigé le samedi 21 novembre 2026 à 16h



Estimation des risques pour le : DIMANCHE 22 NOVEMBRE

ENNEIGEMENT FAIBLE, ESCARGOTS OU COULEES HUMIDES SOUS LA PLUIE



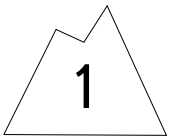

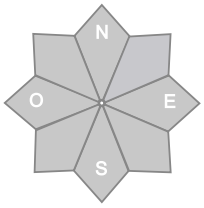

Indice de risque faible.

Départs spontanés : Escargots ou coulées humides sous la pluie dimanche matin

Déclenchements provoqués : Peu probables

Indices de risque : 5 très fort - 4 fort - 3 marqué - 2 limité - 1 faible -- En noir : les pentes les plus dangereuses

Stabilité du manteau neigeux

Situation avalancheuse typique :



pas de situation prédominante

Départs spontanés : Dimanche matin sous la pluie, quelques escargots ou coulées humides de petites tailles possibles en pentes raides d'altitudes.
Départs provoqués : Peu probables

Qualité de la neige

Enneigement démarrant à peine en Vercors. Dimanche matin, la pluie gagne jusqu'au sommet du massif. La neige fait son retour l'après-midi, mais les cumuls resteront bien faibles...

Aperçu météo pour le dimanche 22 novembre

	nuit	matin	après-midi	soir
				

Pluies soutenues et vent fort en matinée. Puis la limite pluie-neige s'abaisse en journée et la nuit suivante. 20-30cm possibles sur les sommets d'ici mardi matin.

	nuit	matin	après-midi	soir
Pluie-Neige	2 500 m	2 000 m	1 600 m	1 400 m
Iso 0 °C	2 800 m	2 300 m	1 900 m	1 700 m
Vent 1500 m	↑ 40 km/h	↗ 45 km/h	↘ 45 km/h	↘ 40 km/h
Vent 2000 m	↑ 50 km/h	→ 55 km/h	→ 50 km/h	↘ 45 km/h

Épaisseur de neige hors-piste

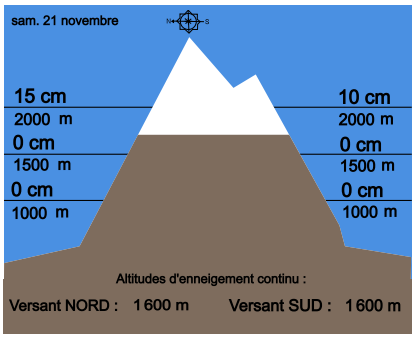

Précipitations à 1800 m

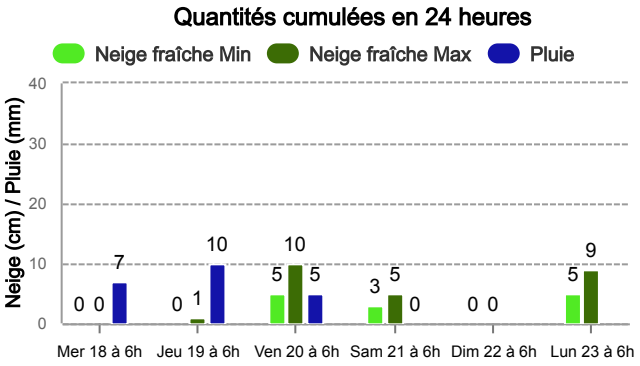

Tendance du lundi 23 novembre



Indice de risque faible

Lundi, à peine 10-15cm de neige récente vers les sommets. Risque faible.

Pour consulter la vigilance en cours, veuillez vous rendre sur le site https://vigilance.meteofrance.fr/fr

Météo-France - 73 avenue de Paris, 94165 Saint-Mandé cedex - Contact : contact@meteo.fr

Rédigé par Météo-France avec la contribution des observateurs du réseau nivo-météorologiques. Partenariat : ANMSM (Maires de Stations de Montagne), DSF (Domaines Skiables de France), ADSP (Directeurs de Pistes et de la Sécurité des Stations de Sports d'Hiver) et autres acteurs de la montagne.

Bulletin neige & avalanches par téléphone au
0 892 68 10 20 Service 0,35 € / min + prix appel

RÉPUBLIQUE FRANÇAISE
Liberté Égalité Fraternité

METEO FRANCE
À VOS CÔTÉS, DANS UN CLIMAT QUI CHANGE

Bulletin d'estimation du risque d'avalanche

(valable en dehors des pistes balisées et ouvertes)

MASSIF : Vercors

Rédigé le samedi 21 novembre 2026 à 16h



Conditions nivo-météo des 7 derniers jours

	dim. 15/11				lun. 16/11				mar. 17/11				mer. 18/11				jeu. 19/11				ven. 20/11				sam. 21/11			
	03h	09h	15h	21h	03h	09h	15h	21h	03h	09h	15h	21h	03h	09h	15h	21h	03h	09h	15h	21h	03h	09h	15h	21h	03h	09h	15h	21h
Météo																												
Vent (km/h)	40	30	40	40	45	25	25	35	80	80	65	50	60	60	50	80	65	45	45	55	45	30	50	50	40	20	15	45
à 2000m																												
Vent (km/h)	30	20	35	35	35	20	15	25	70	60	35	35	35	35	30	60	50	45	35	40	35	25	40	40	20	15	10	25
à 1500m																												

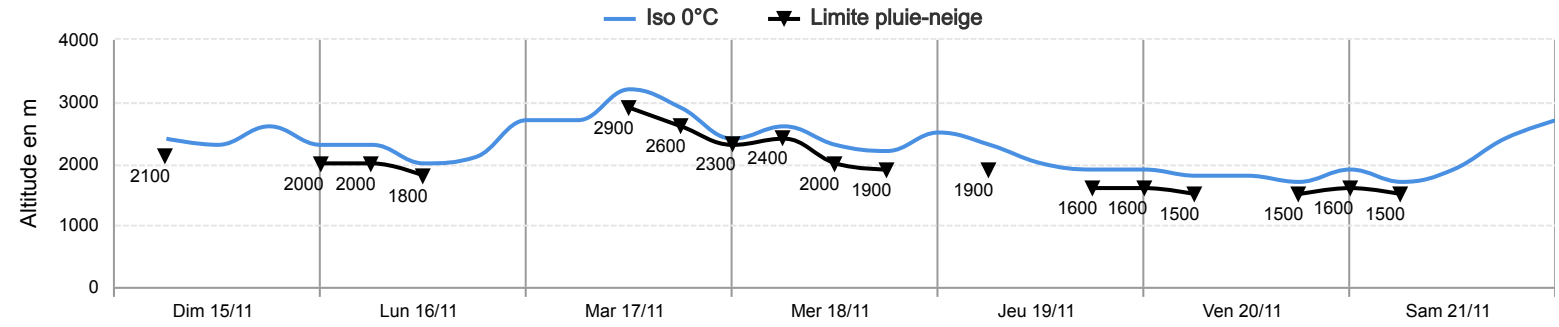

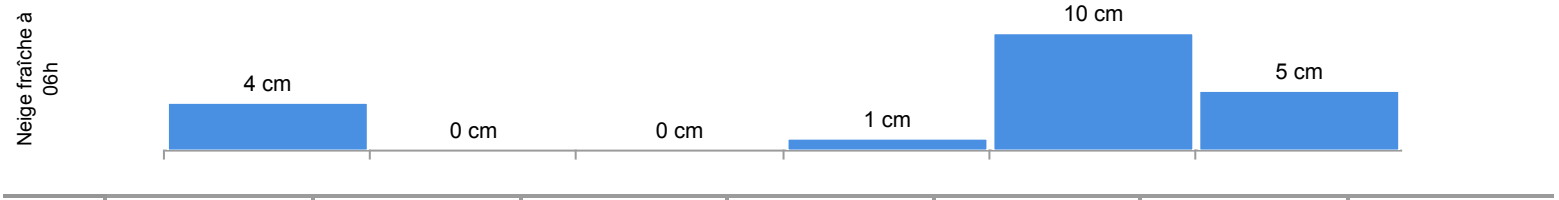



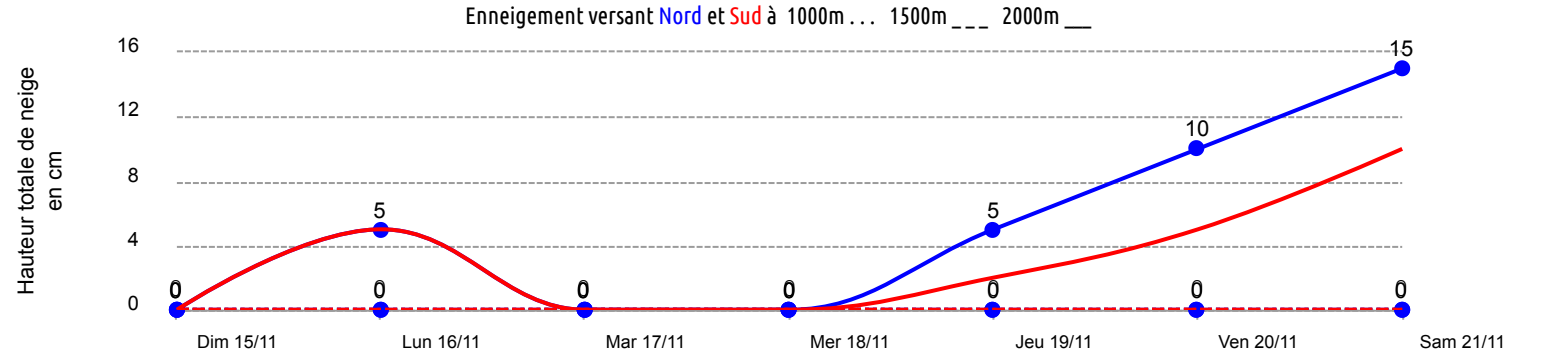

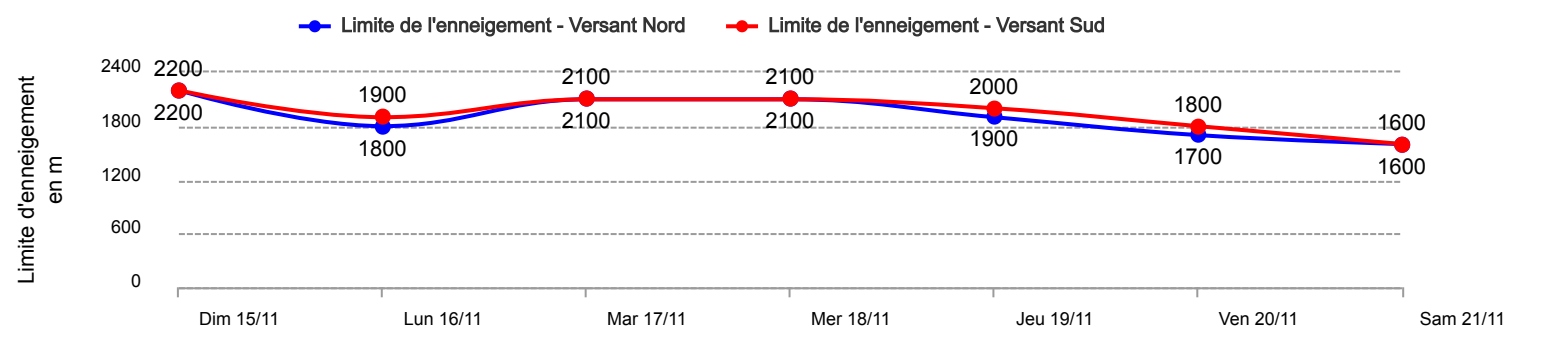

Pour consulter la vigilance en cours, veuillez vous rendre sur le site https://vigilance.meteofrance.fr/fr

Météo-France - 73 avenue de Paris, 94165 Saint-Mandé cedex - Contact : contact@meteo.fr

Rédigé par Météo-France avec la contribution des observateurs du réseau nivo-météorologiques. Partenariat : ANMSM (Maires de Stations de Montagne), DSF (Domaines Skiables de France), ADSP (Directeurs de Pistes et de la Sécurité des Stations de Sports d'Hiver) et autres acteurs de la montagne.

Bulletin neige & avalanches par téléphone au

0 892 68 10 20 Service 0,35 € / min + prix appel