RÉPUBLIQUE FRANÇAISE
Liberté Égalité Fraternité

METEO FRANCE
À VOS CÔTÉS, DANS UN CLIMAT QUI CHANGE

Bulletin d'estimation du risque d'avalanche

(valable en dehors des pistes balisées et ouvertes)

MASSIF : Devoluy

Rédigé le dimanche 22 novembre 2026 à 16h



Estimation des risques pour le : LUNDI 23 NOVEMBRE

NOUVELLES INSTABILITÉS EN NEIGE FRAÎCHE EN ALTITUDE



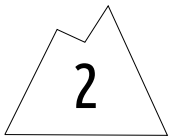

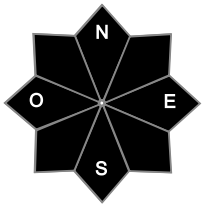

Indice de risque limité.

Départs spontanés : sous l'effet du transport de neige par le vent en haute altitude

Déclenchements provoqués : plaques faciles à déclencher dans les accumulations de neige fraîche ventée en haute altitude.

Indices de risque : 5 très fort - 4 fort - 3 marqué - 2 limité - 1 faible -- En noir : les pentes les plus dangereuses

Stabilité du manteau neigeux

Situation avalancheuse typique :


neige fraîche


neige ventée

Départs spontanés : Quelques départs linéaires possibles dans les accumulations dues au transport de neige par le fort vent de nord-ouest en cours. Avalanches de petite taille en dessous de 2300/2400 m, rarement moyenne au dessus où la neige récente est restée sèche et plus facile à transporter.

Déclenchements provoqués : des plaques faciles à déclencher se forment en tous versants dans les accumulations de neige fraîche ventée. Elles se rajoutent à quelques plaques de neige ventée déjà en place en haute altitude avant les dernières chutes. En cas de rupture, les avalanches peuvent atteindre la taille moyenne (taille 2) au dessus de 2300/2400 m environ. En dessous de cette altitude, les plaques sont moins nombreuses, et généralement de petite taille.

Qualité de la neige

Qualification de l'enneigement : déficitaire pour un mois de novembre, mais en nette augmentation avec les chutes de dimanche.

Limite d'enneigement skiable : pratique du ski très localement envisageable dans quelques combes au-dessus de 2200/2300 m.

État de la neige de surface : neige fraiche souvent travaillée par le vent en altitude, encore légère en secteurs abrités. Le faible manteau neigeux a été humidifié par la pluie jusqu'à 2200/2300 m environ dimanche, avant d'être recouvert par une nouvelle couche de fraîche.

Aperçu météo pour le lundi 23 novembre

	nuit	matin	après-midi	soir
				

Faibles chutes de neige la nuit, sous forme d'averses résiduelles le matin. Vent de nord-ouest encore fort en journée.

Pluie-Neige	1 100 m	1 200 m		
Iso 0 °C	1 800 m	1 600 m	1 800 m	2 500 m
Vent 2000 m	↘ 60 km/h	↘ 60 km/h	↘ 55 km/h	↓ 30 km/h
Vent 3000 m	↘ 85 km/h	↘ 70 km/h	↓ 65 km/h	↘ 40 km/h

Épaisseur de neige hors-piste

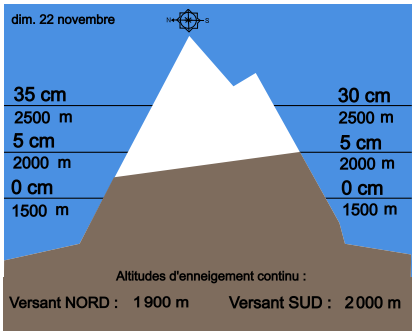

Précipitations à 1800 m

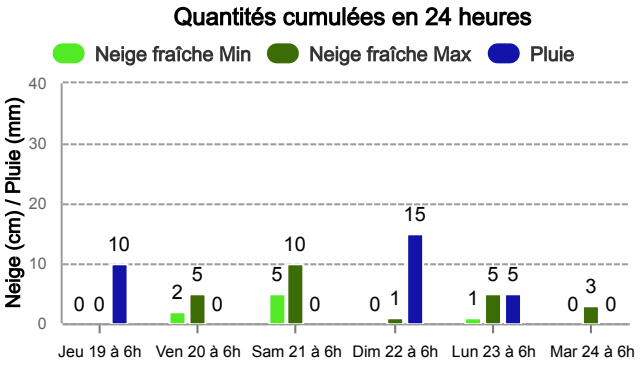

Tendance du mardi 24 novembre



Indice de risque limité

Maintien d'un risque limite avec la présence de quelques plaques encore sensibles en altitude.

Pour consulter la vigilance en cours, veuillez vous rendre sur le site https://vigilance.meteofrance.fr/fr

Météo-France - 73 avenue de Paris, 94165 Saint-Mandé cedex - Contact : contact@meteo.fr

Rédigé par Météo-France avec la contribution des observateurs du réseau nivo-météorologiques. Partenariat : ANMSM (Maires de Stations de Montagne), DSF (Domaines Skiables de France), ADSP (Directeurs de Pistes et de la Sécurité des Stations de Sports d'Hiver) et autres acteurs de la montagne.

Bulletin neige & avalanches par téléphone au
0 892 68 10 20 Service 0,35 € / min + prix appel

RÉPUBLIQUE FRANÇAISE
Liberté Égalité Fraternité

METEO FRANCE
À VOS CÔTÉS, DANS UN CLIMAT QUI CHANGE

Bulletin d'estimation du risque d'avalanche

(valable en dehors des pistes balisées et ouvertes)

MASSIF : Devoluy

Rédigé le dimanche 22 novembre 2026 à 16h



Conditions nivo-météo des 7 derniers jours

	lun. 16/11				mar. 17/11				mer. 18/11				jeu. 19/11				ven. 20/11				sam. 21/11				dim. 22/11			
	03h	09h	15h	21h	03h	09h	15h	21h	03h	09h	15h	21h	03h	09h	15h	21h	03h	09h	15h	21h	03h	09h	15h	21h	03h	09h	15h	21h
Météo																												
Vent (km/h)	40	40	50	55	55	50	50	70	85	90	75	65	70	75	70	65	60	60	70	70	70	50	20	30	50	60	90	90
à 3000m																												
Vent (km/h)	25	25	25	30	35	35	35	40	50	50	45	25	35	45	35	30	30	20	30	35	35	25	15	20	40	45	55	65
à 2000m																												

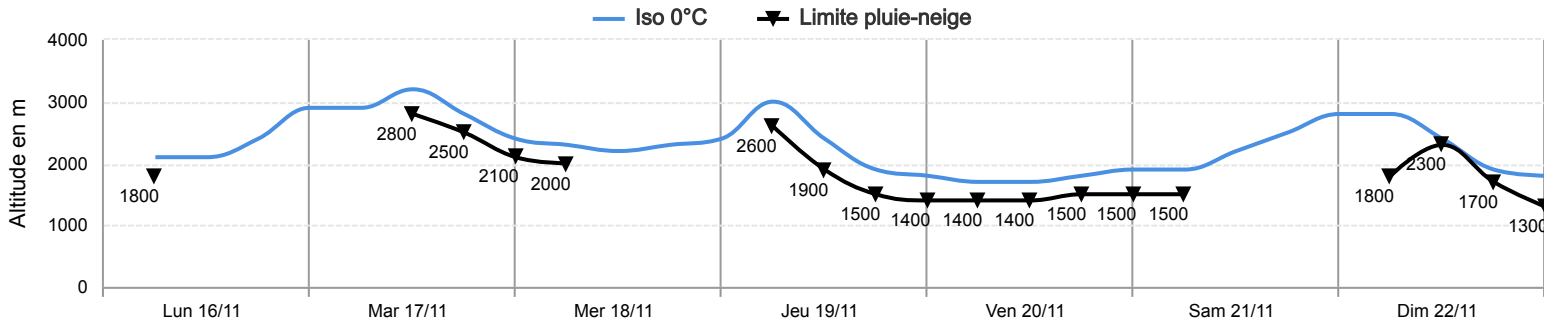

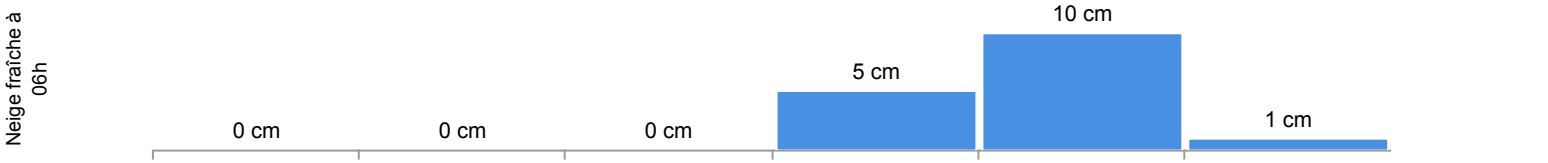

Risque d'avalanche	lun. 16/11	mar. 17/11	mer. 18/11	jeu. 19/11	ven. 20/11	sam. 21/11	dim. 22/11
	2	1	2	2	2	2	3

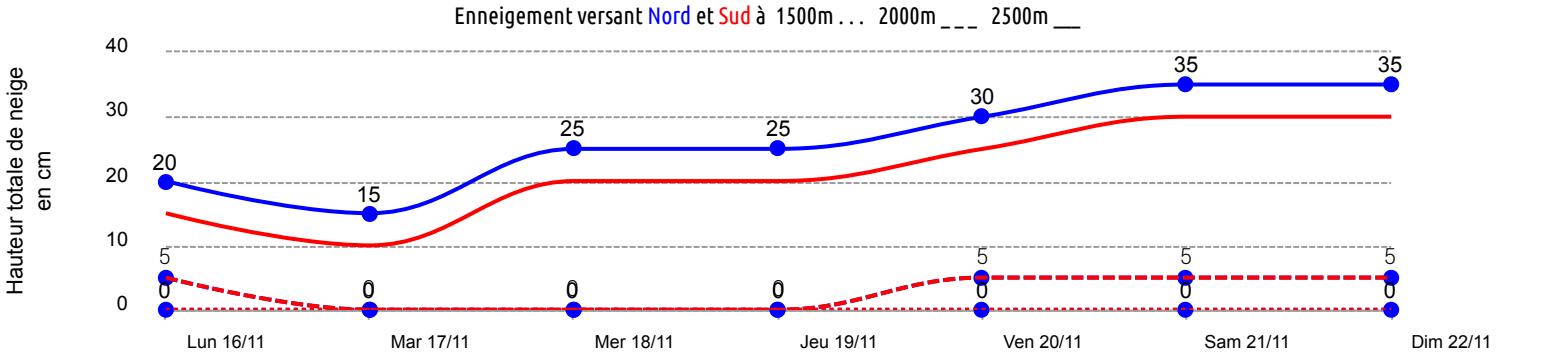

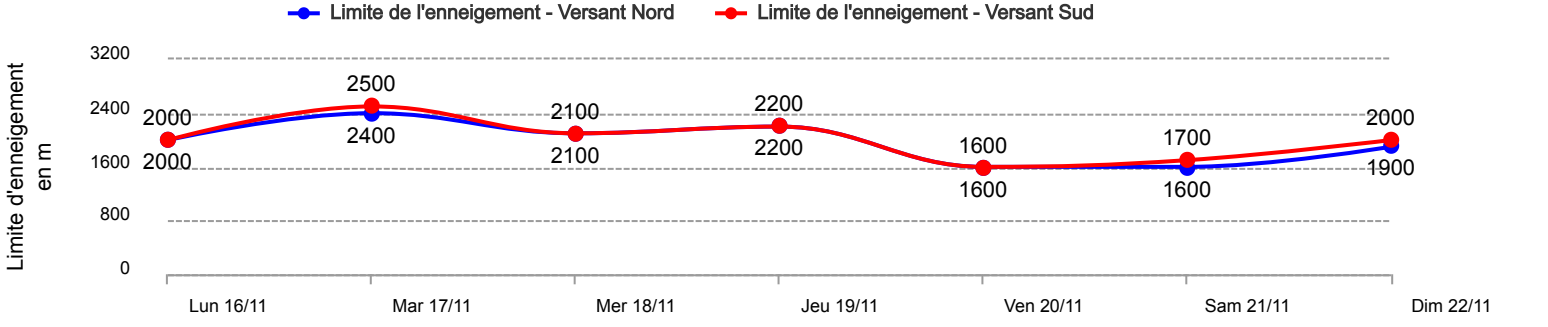

Pour consulter la vigilance en cours, veuillez vous rendre sur le site https://vigilance.meteofrance.fr/fr

Météo-France - 73 avenue de Paris, 94165 Saint-Mandé cedex - Contact : contact@meteo.fr

Rédigé par Météo-France avec la contribution des observateurs du réseau nivo-météorologiques. Partenariat : ANMSM (Maires de Stations de Montagne), DSF (Domaines Skiables de France), ADSP (Directeurs de Pistes et de la Sécurité des Stations de Sports d'Hiver) et autres acteurs de la montagne.

Bulletin neige & avalanches par téléphone au

0 892 68 10 20 Service 0,35 € / min + prix appel