RÉPUBLIQUE FRANÇAISE
Liberté Égalité Fraternité

METEO FRANCE
À VOS CÔTÉS, DANS UN CLIMAT QUI CHANGE

Bulletin d'estimation du risque d'avalanche

(valable en dehors des pistes balisées et ouvertes)

MASSIF : Champsaur

Rédigé le lundi 23 novembre 2026 à 16h



Estimation des risques pour le : MARDI 24 NOVEMBRE

NOMBREUSES INSTABILITÉS PERSISTANT À HAUTE ALTITUDE



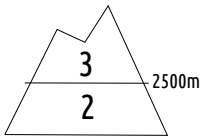

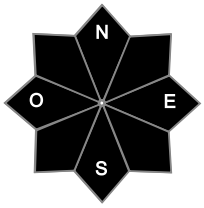

Au-dessus de 2500m indice de risque marqué, plus bas indice limité.

Départs spontanés : peu probables

Déclenchements provoqués : instabilités encore nombreuses et facilement déclenchables à haute altitude

Indices de risque : 5 très fort - 4 fort - 3 marqué - 2 limité - 1 faible -- En noir : les pentes les plus dangereuses

Stabilité du manteau neigeux

Situation avalancheuse typique :


neige fraîche


neige ventée

Déclenchements provoqués : de nombreuses instabilités restent en place, facilement déclenchables par un seul pratiquant. Taille 2, moyenne, possible, et taille 3, grande, non exclue. Elles sont plus fréquentes et volumineuses au-dessus de 2500 m, au nord du massif en Valgaudemar, ou à plus haute altitude en cœur de massif. Ces instabilités concernent potentiellement toutes les orientations, y compris les pentes loin des crêtes.Elles ont été formées sous l'effet du fort vent de nord-ouest lundi, soufflant sur un manteau neigeux constitué d'un empilement de couches de neige récente également peu stabilisées.

Départs spontanés : peu probables. Le vent qui tombe en soirée de lundi n'est plus assez fort pour favoriser des départs spontanés de plaques à vent. Mardi, la masse d'air se radoucit mais le ciel reste voilé à couvert, ce qui limite l'humidification.

Qualité de la neige

Qualification de l'enneigement : avec la succession de perturbations actives, il est excédentaire à très excédentaire pour une fin novembre au-dessus de 2500/2800 m, un peu plus proche des normales en dessous.
Données observées, restant indicatives en raison du fort vent récent : 55 cm à Orcières à 2280 m, 89 cm au-dessus de Prapic à 2480 m.

Limite de l'enneigement skiable : à partir de 1600/1800 m avec précautions en pentes herbeuses, vers 2200 m ailleurs.

État de la neige de surface : neige récente froide au-dessus de 1800/2000 m environ, souvent densifiée par le vent, restée légère dans les secteurs abrités du vent, humide et bien regelée le matin en dessous de 1800/2000 m.

Aperçu météo pour le mardi 24 novembre

	nuit	matin	après-midi	soir
				

Froid mardi matin, rapidement voilé, halo, jour blanc, puis couvert, neige faible en fin de journée, neige forte la nuit suivante, à partir de 1300 m

Pluie-Neige				1 300 m
Iso 0 °C	2 500 m	2 600 m	2 300 m	1 800 m
Vent 2000 m	↓ 10 km/h	↖ 10 km/h	↑ 15 km/h	↖ 35 km/h
Vent 3000 m	↓ 30 km/h	↗ 15 km/h	↖ 20 km/h	↑ 45 km/h

Épaisseur de neige hors-piste

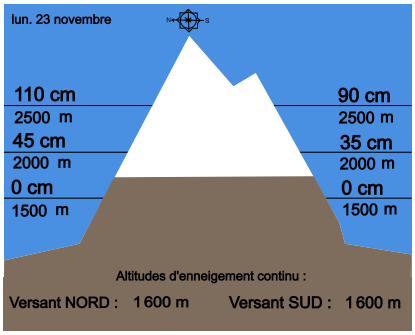

Précipitations à 1800 m

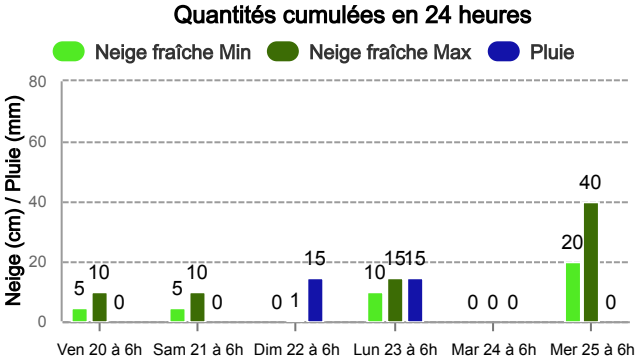

Tendance du mercredi 25 novembre



Indice de risque marqué

Nouvelles chutes de neige ventées. Indice de danger restant a minima marqué.

Pour consulter la vigilance en cours, veuillez vous rendre sur le site https://vigilance.meteofrance.fr/fr

Météo-France - 73 avenue de Paris, 94165 Saint-Mandé cedex - Contact : contact@meteo.fr

Rédigé par Météo-France avec la contribution des observateurs du réseau nivo-météorologiques. Partenariat : ANMSM (Maires de Stations de Montagne), DSF (Domaines Skiables de France), ADSP (Directeurs de Pistes et de la Sécurité des Stations de Sports d'Hiver) et autres acteurs de la montagne.

Bulletin neige & avalanches par téléphone au
0 892 68 10 20 Service 0,35 € / min + prix appel

RÉPUBLIQUE FRANÇAISE
Liberté Égalité Fraternité

METEO FRANCE
À VOS CÔTÉS, DANS UN CLIMAT QUI CHANGE

Bulletin d'estimation du risque d'avalanche

(valable en dehors des pistes balisées et ouvertes)

MASSIF : Champsaur

Rédigé le lundi 23 novembre 2026 à 16h



Conditions nivo-météo des 7 derniers jours

	mar. 17/11				mer. 18/11				jeu. 19/11				ven. 20/11				sam. 21/11				dim. 22/11				lun. 23/11			
	03h	09h	15h	21h	03h	09h	15h	21h	03h	09h	15h	21h	03h	09h	15h	21h	03h	09h	15h	21h	03h	09h	15h	21h	03h	09h	15h	21h
Météo																												
Vent (km/h)	50	50	60	80	90	90	80	65	70	75	65	60	55	60	70	70	60	40	30	25	35	50	65	75	70	45	30	40
à 3000m																												
Vent (km/h)	15	20	30	45	50	55	50	25	30	45	40	35	30	25	35	40	40	15	15	10	20	30	50	50	45	20	15	10
à 2000m																												

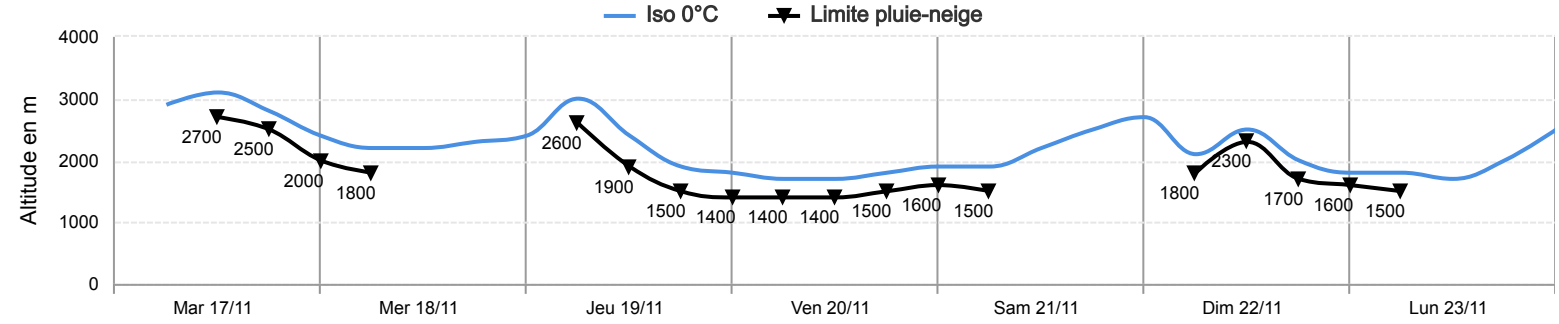

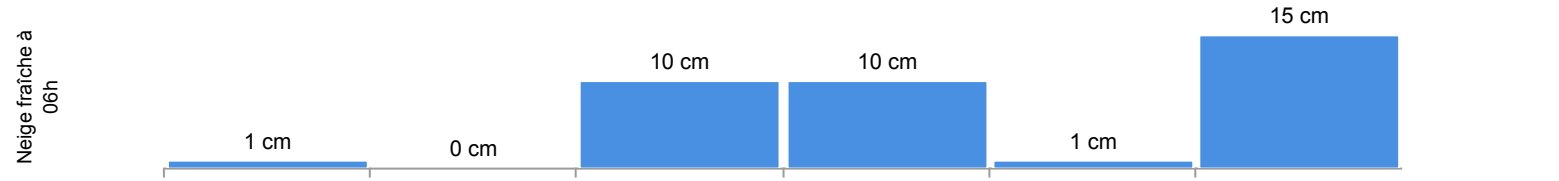

Risque d'avalanche	mar. 17/11	mer. 18/11	jeu. 19/11	ven. 20/11	sam. 21/11	dim. 22/11	lun. 23/11
	3	4	3	3	3	3	3

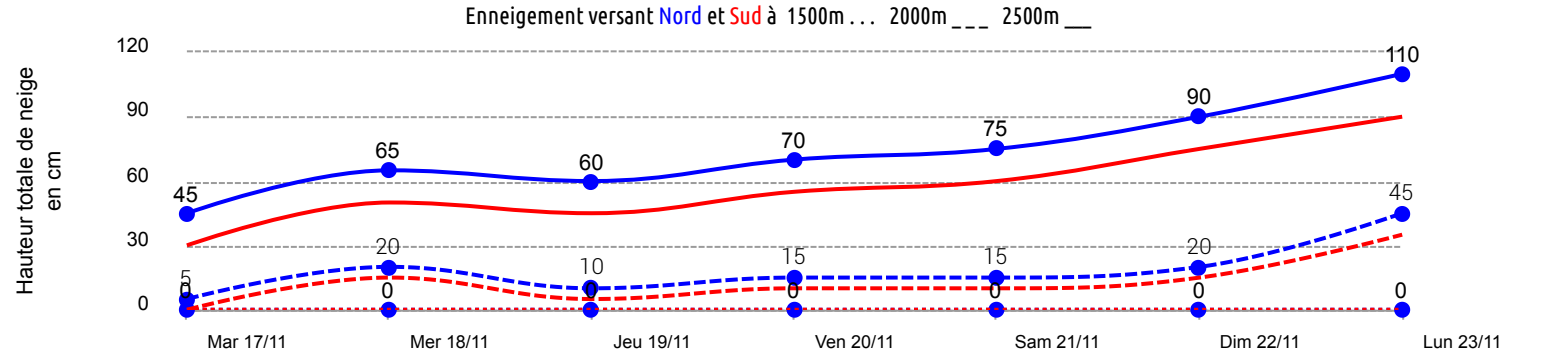

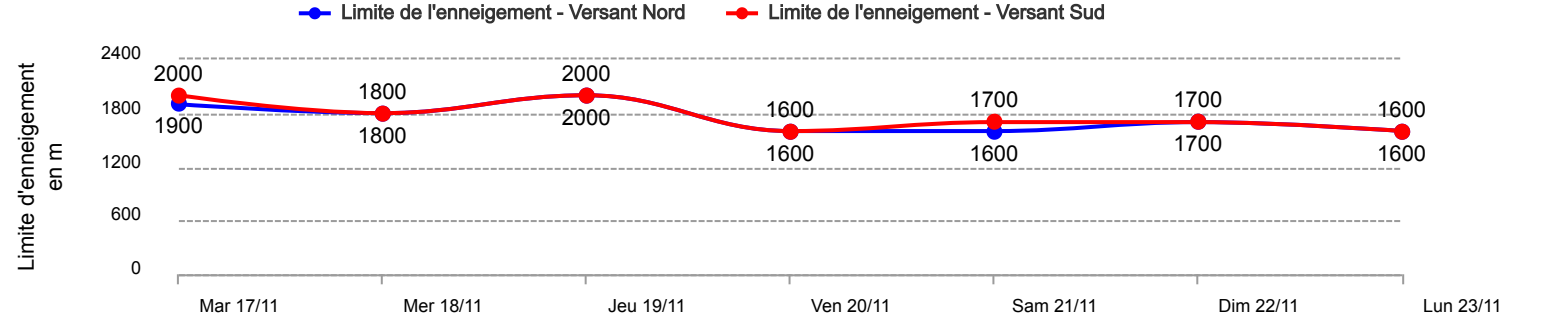

Pour consulter la vigilance en cours, veuillez vous rendre sur le site https://vigilance.meteofrance.fr/fr

Météo-France - 73 avenue de Paris, 94165 Saint-Mandé cedex - Contact : contact@meteo.fr

Rédigé par Météo-France avec la contribution des observateurs du réseau nivo-météorologiques. Partenariat : ANMSM (Maires de Stations de Montagne), DSF (Domaines Skiables de France), ADSP (Directeurs de Pistes et de la Sécurité des Stations de Sports d'Hiver) et autres acteurs de la montagne.

Bulletin neige & avalanches par téléphone au

0 892 68 10 20 Service 0,35 € / min + prix appel