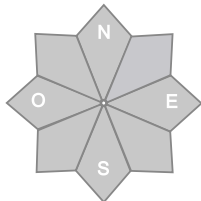
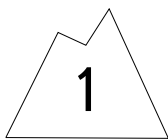




Estimation des risques pour le :

VENDREDI 02 JANVIER

MANTEAU NEIGEUX MAIGRE, MAIS STABLE.



Indice de risque faible.

Départs spontanés : Peu probables.

Déclenchements provoqués : Peu probables.

Indices de risque : 5 très fort - 4 fort - 3 marqué - 2 limité - 1 faible -- En noir : les pentes les plus dangereuses

Stabilité du manteau neigeux

Situation avalancheuse typique :



pas de situation prédominante

Départs spontanés : Peu probables. Très rares plaques de fond dans les pentes lisses et raides. Taille 1 (petite).

Déclenchements provoqués : Peu probables. Petite plaque à vent isolé en versant froid formée par le vent d'ouest. Taille 1 (petite). Très rarement au-dessus de 2500 m en versants froids, une couche fragile persistante est enfouie sous 50/70 cm, mais ne semble pas vraiment sollicitable par un skieur. Taille 2 (moyenne).

Autre :

Risque de glissade ou de dévissage sur la neige dure regelée.

Qualité de la neige

Enneigement :

Déficitaire pour la saison sous 2500 m, correct au-dessus (dans les zones pas décapées par le vent). On peut chausser les skis au-dessus de 1500 m dans les versants N, 1800 m dans les versants S.

Qualité de la neige vendredi :

\* Croûte de surface hétérogène, plus ou moins épaisse, donnant une neige variable. Dessous la croûte, la neige est meuble et froide (grains anguleux). Dans les orientations sud raides, la croûte ramollit en surface et donne une neige de printemps sur le petit créneau ensoleillé. La neige ne décaille pas en sud sur les secteurs moins raides.

\* Les arêtes et les crêtes sont dégarnies.

Aperçu météo pour le vendredi 02 janvier

nuit

matin

après-midi

soir



Belle journée, quelques nuages sur le relief. 1-5 cm la nuit suivante.

Pluie-Neige

500 m

Iso 0 °C

1 000 m

800 m

700 m

600 m

Vent 2000 m

30 km/h

30 km/h

30 km/h

25 km/h

Vent 2500 m

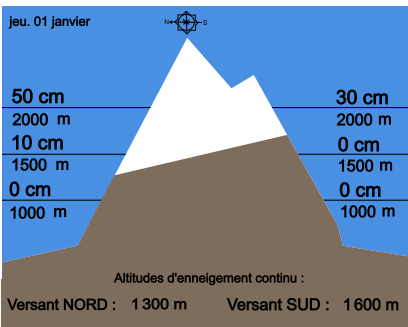
55 km/h

35 km/h

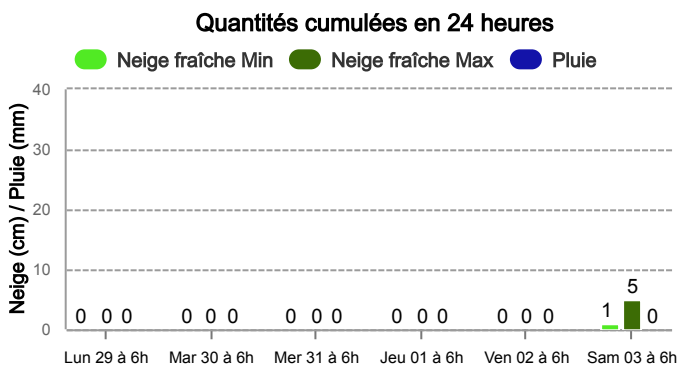
40 km/h

35 km/h

Épaisseur de neige hors-piste



Précipitations à 1800 m



Tendance du samedi 03 janvier



Indice de risque faible

Pas d'évolution.

Pour consulter la vigilance en cours, veuillez vous rendre sur le site <https://vigilance.meteofrance.fr/fr>

Météo-France - 73 avenue de Paris, 94165 Saint-Mandé cedex - Contact : [contact@meteo.fr](mailto:contact@meteo.fr)

Rédigé par Météo-France avec la contribution des observateurs du réseau nivo-météorologiques. Partenariat : ANMSM (Maires de Stations de Montagne), DSF (Domaines Skiables de France), ADSP (Directeurs de Pistes et de la Sécurité des Stations de Sports d'Hiver) et autres acteurs de la montagne.

Bulletin neige & avalanches par téléphone au

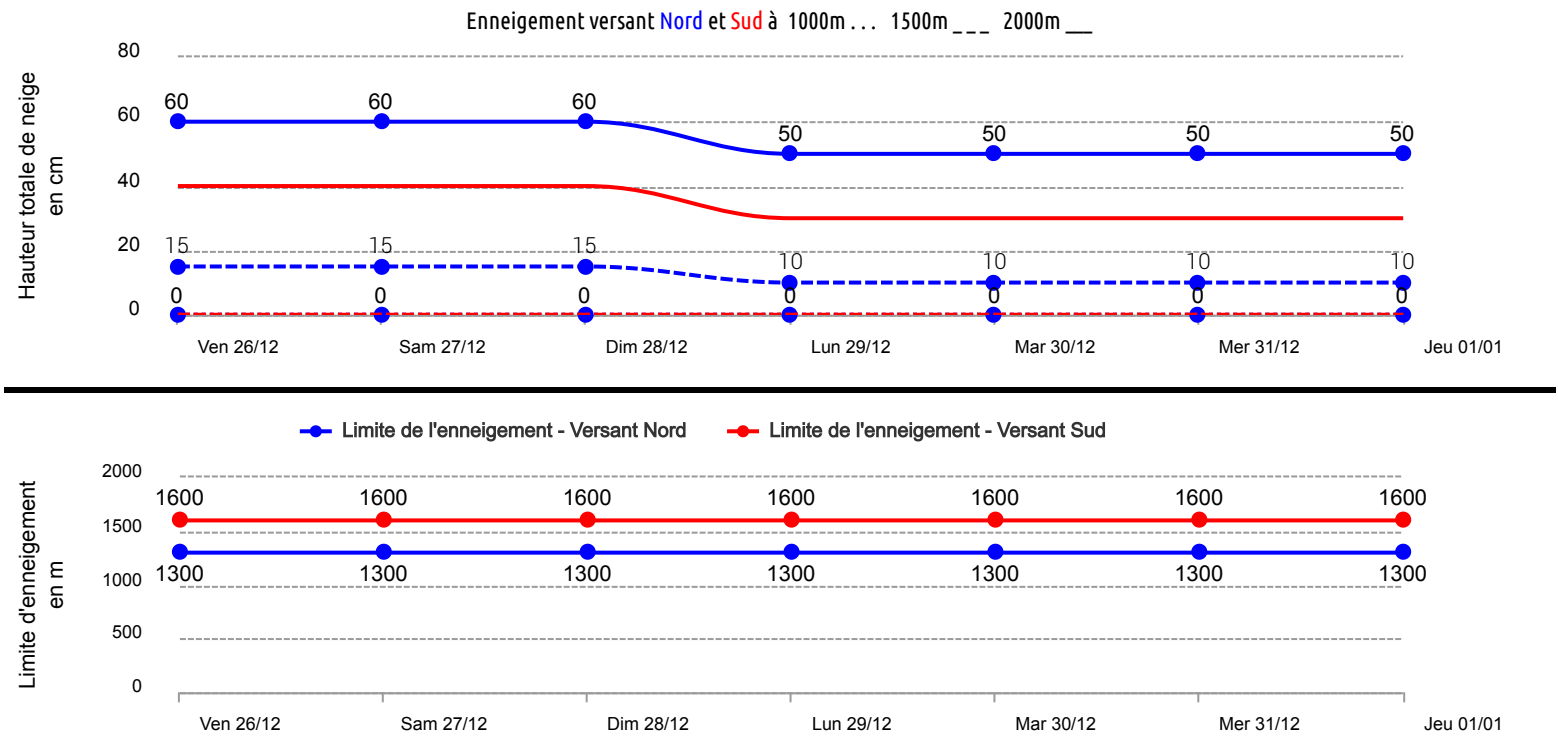
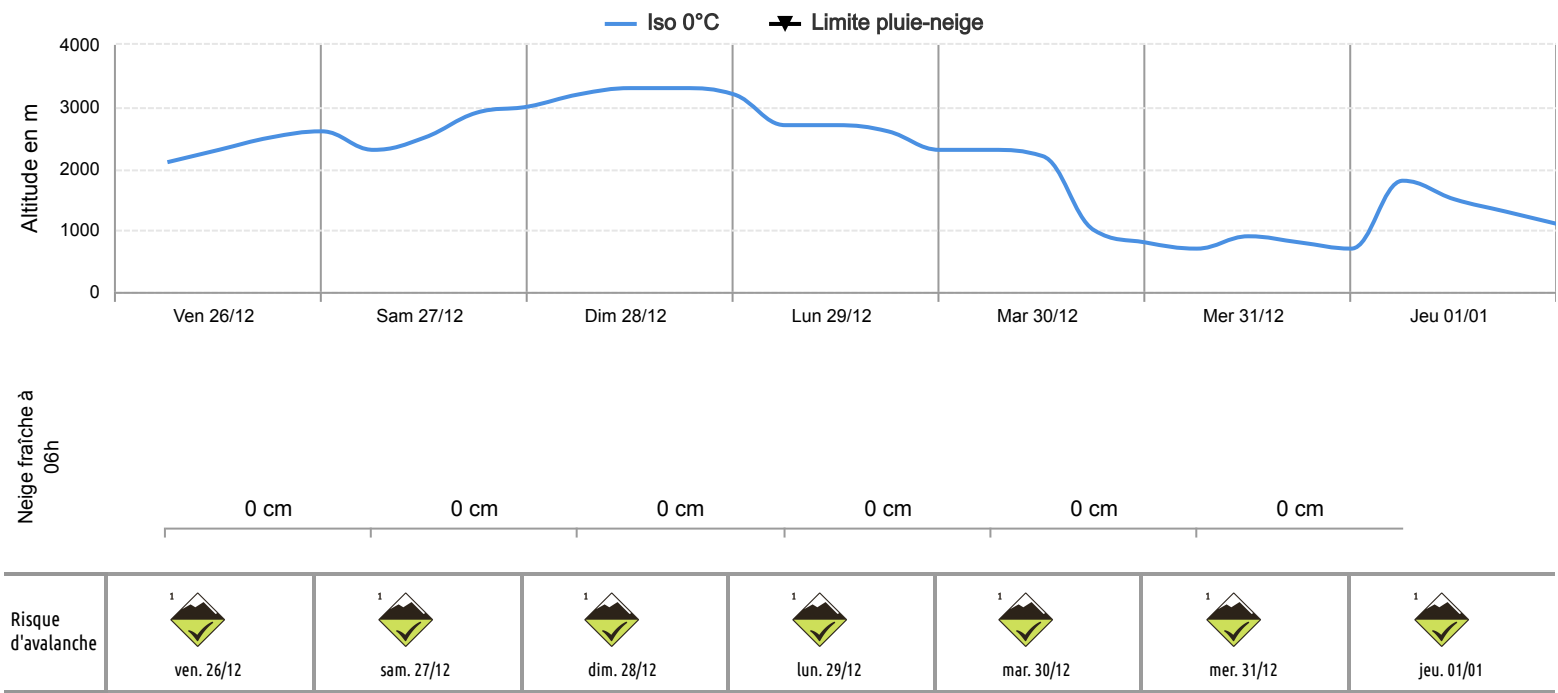
0 892 68 10 20

Service 0,35 € / min  
+ prix appel



Conditions nivo-météo des 7 derniers jours

	ven. 26/12				sam. 27/12				dim. 28/12				lun. 29/12				mar. 30/12				mer. 31/12				jeu. 01/01			
	03h	09h	15h	21h	03h	09h	15h	21h	03h	09h	15h	21h	03h	09h	15h	21h	03h	09h	15h	21h	03h	09h	15h	21h	03h	09h	15h	21h
Météo																												
Vent (km/h)	40	30	30	30	40	20	20	20	30	20	10	15	25	25	25	20	25	40	45	35	30	30	25	15	15	35	50	50
à 2500m																												
Vent (km/h)	30	20	15	20	30	10	15	15	10	10	5	10	20	20	15	10	20	30	35	30	25	25	20	5	5	15	30	30
à 2000m																												



Pour consulter la vigilance en cours, veuillez vous rendre sur le site <https://vigilance.meteofrance.fr/fr>