

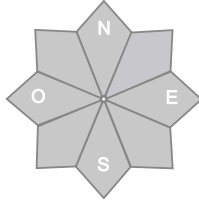
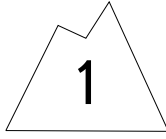


Rédigé le dimanche 7 juin 2026 à 15h

Estimation des risques pour le :

LUNDI 08 JUIN

DERNIER BERA DE LA SAISON 2025/2026



Indice de risque faible.

Départs spontanés : Peu probable

Déclenchements provoqués : Peu probable

Indices de risque : 5 très fort - 4 fort - 3 marqué - 2 limité - 1 faible -- En noir : les pentes les plus dangereuses

Stabilité du manteau neigeux

Situation avalancheuse typique :



pas de situation prédominante

Départs spontanés :

Peu probable avec un manteau neigeux de type névé.

Déclenchements provoqués :

Peu probables.

Autres : Fragiles corniches présentes localement en pentes sommitales, fragiles ponts de neige, débits des torrents élevés comparativement aux années passées.

Qualité de la neige

Enneigement :

La limite d'altitude de la neige est très irrégulière avec un manteau neigeux de plus en plus discontinu : des névés ou des langues de neige descendent encore localement jusque vers 2000m mais l'enneigement continu est plutôt au-dessus de 2200/2400m en nord, 2500/2700m en sud, avec encore de belles accumulations dans les combes et replats même si les cols et crêtes sont souvent désormais déneigés.

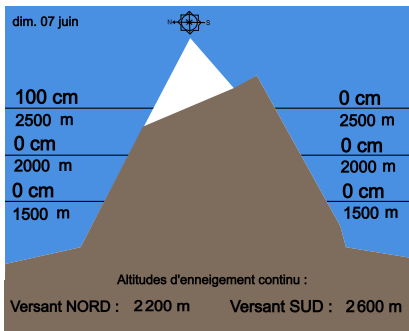
Qualité de la neige :

Neige dense type névé souvent de couleur ocre en raison des poussières désertiques en surface.

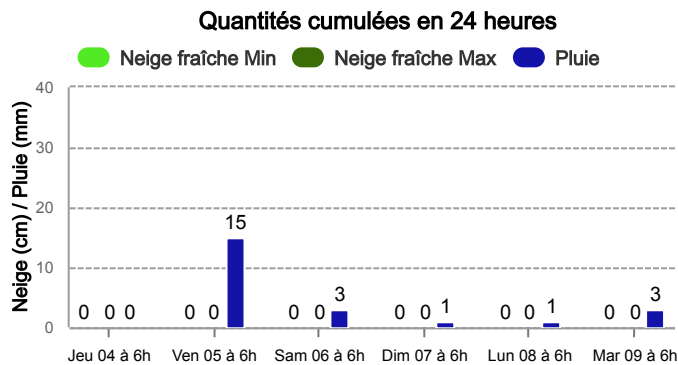
Aperçu météo pour le lundi 08 juin

	nuit	matin	après-midi	soir
			quelques averses l'après-midi	
Pluie-Neige			3700 m	3600 m
Iso 0 °C	3900 m	3900 m	4000 m	4000 m
Vent 2000 m	↗ 20 km/h	↗ 15 km/h	↘ 25 km/h	↘ 20 km/h
Vent 3000 m	→ 25 km/h	↗ 30 km/h	↗ 40 km/h	→ 45 km/h

Épaisseur de neige hors-piste



Précipitations à 1800 m



Tendance du mardi 09 juin



Indice de risque faible

Pas d'évolution

Pour consulter la vigilance en cours, veuillez vous rendre sur le site <https://vigilance.meteofrance.fr/fr>

Météo-France - 73 avenue de Paris, 94165 Saint-Mandé cedex - Contact : contact@meteo.fr

Bulletin neige & avalanches par téléphone au

0 892 68 10 20

Service 0,35 € / min
+ prix appel

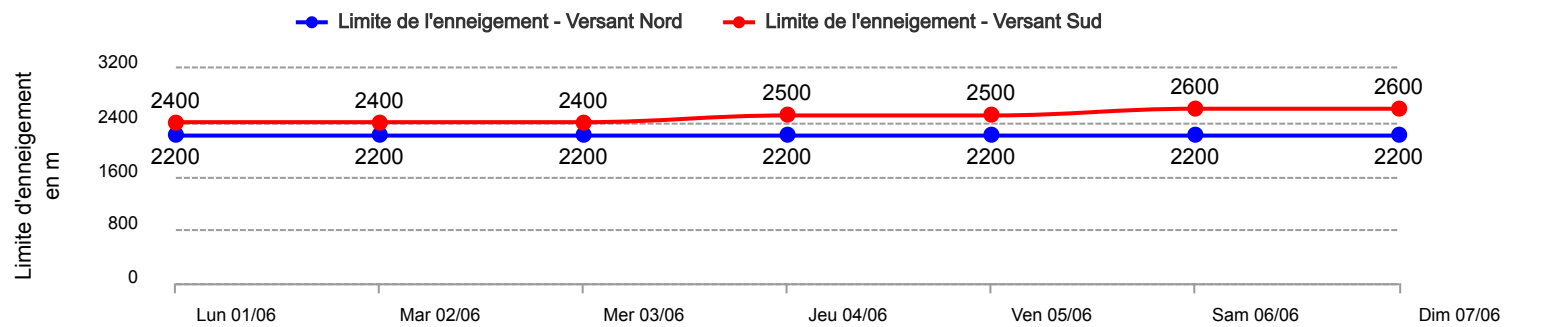
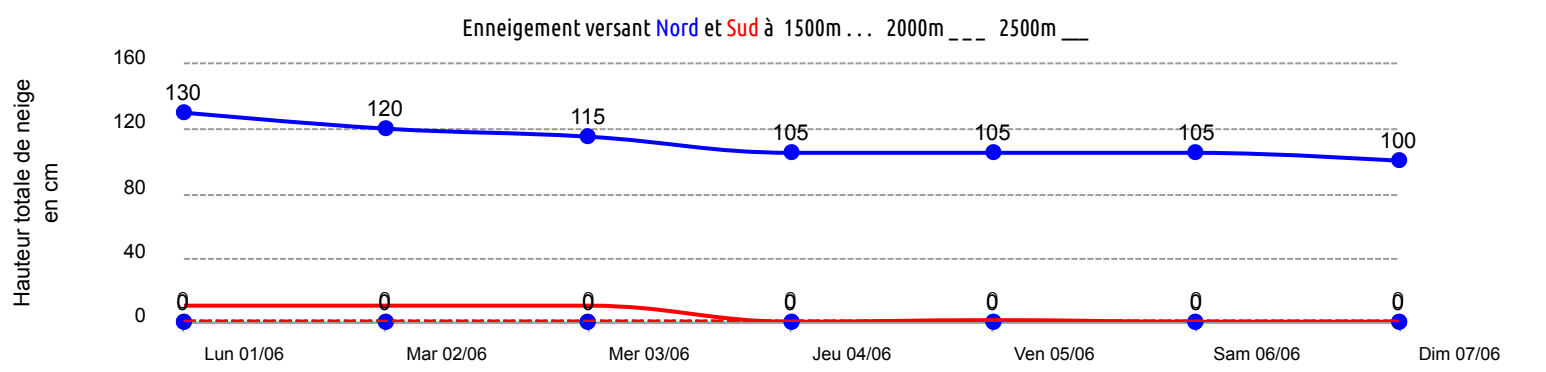

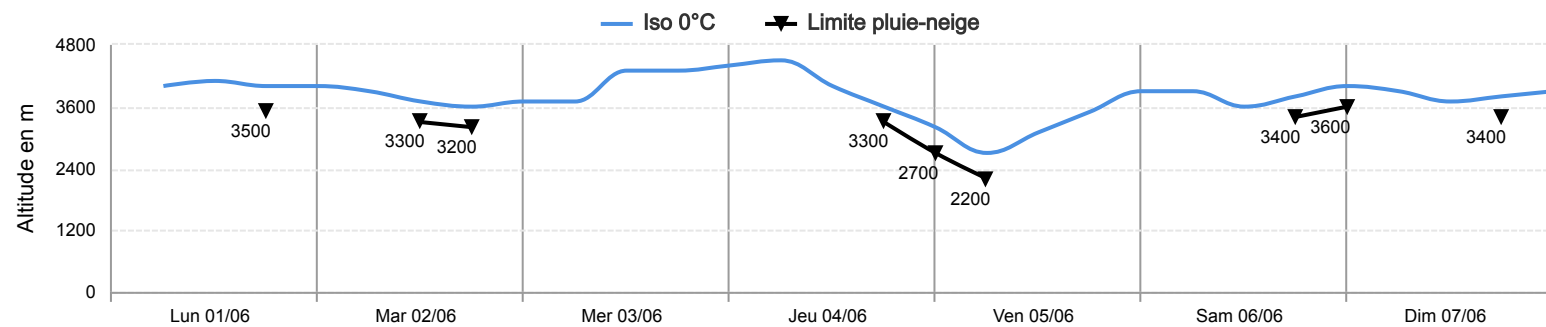
Rédigé par Météo-France avec la contribution des observateurs du réseau nivo-météorologiques. Partenariat : ANMSM (Maires de Stations de Montagne), DSF (Domaines Skiables de France), ADSP (Directeurs de Pistes et de la Sécurité des Stations de Sports d'Hiver) et autres acteurs de la montagne.



Rédigé le dimanche 7 juin 2026 à 15h

Conditions nivo-météo des 7 derniers jours

	lun. 01/06				mar. 02/06				mer. 03/06				jeu. 04/06				ven. 05/06				sam. 06/06				dim. 07/06			
	03h	09h	15h	21h	03h	09h	15h	21h	03h	09h	15h	21h	03h	09h	15h	21h	03h	09h	15h	21h	03h	09h	15h	21h	03h	09h	15h	21h
Météo																												
Vent (km/h)	20	20	25	30	40	45	40	40	55	50	45	40	45	55	65	65	55	50	45	50	40	30	40	40	35	20	20	20
à 3000m	→	→	→	→	↗	↗	↗	→	→	→	→	→	→	↗	→	→	→	→	→	→	→	↗	↗	→	↗	↗	↗	→
Vent (km/h)	10	10	15	20	25	30	25	25	40	30	25	15	15	25	40	35	40	25	20	15	15	15	20	15	15	10	15	15
à 2000m	→	→	→	→	↗	↗	↗	→	↘	↘	↘	↗	→	↗	↘	↘	↘	↘	↘	↗	↘	↘	↘	↗	↘	↗	↗	↗



Pour consulter la vigilance en cours, veuillez vous rendre sur le site <https://vigilance.meteofrance.fr/fr>